



**SYNDICAT
DE L'OUEST
LYONNAIS**



**CAP SUR
L'AMÉNAGEMENT DURABLE
DU TERRITOIRE !**

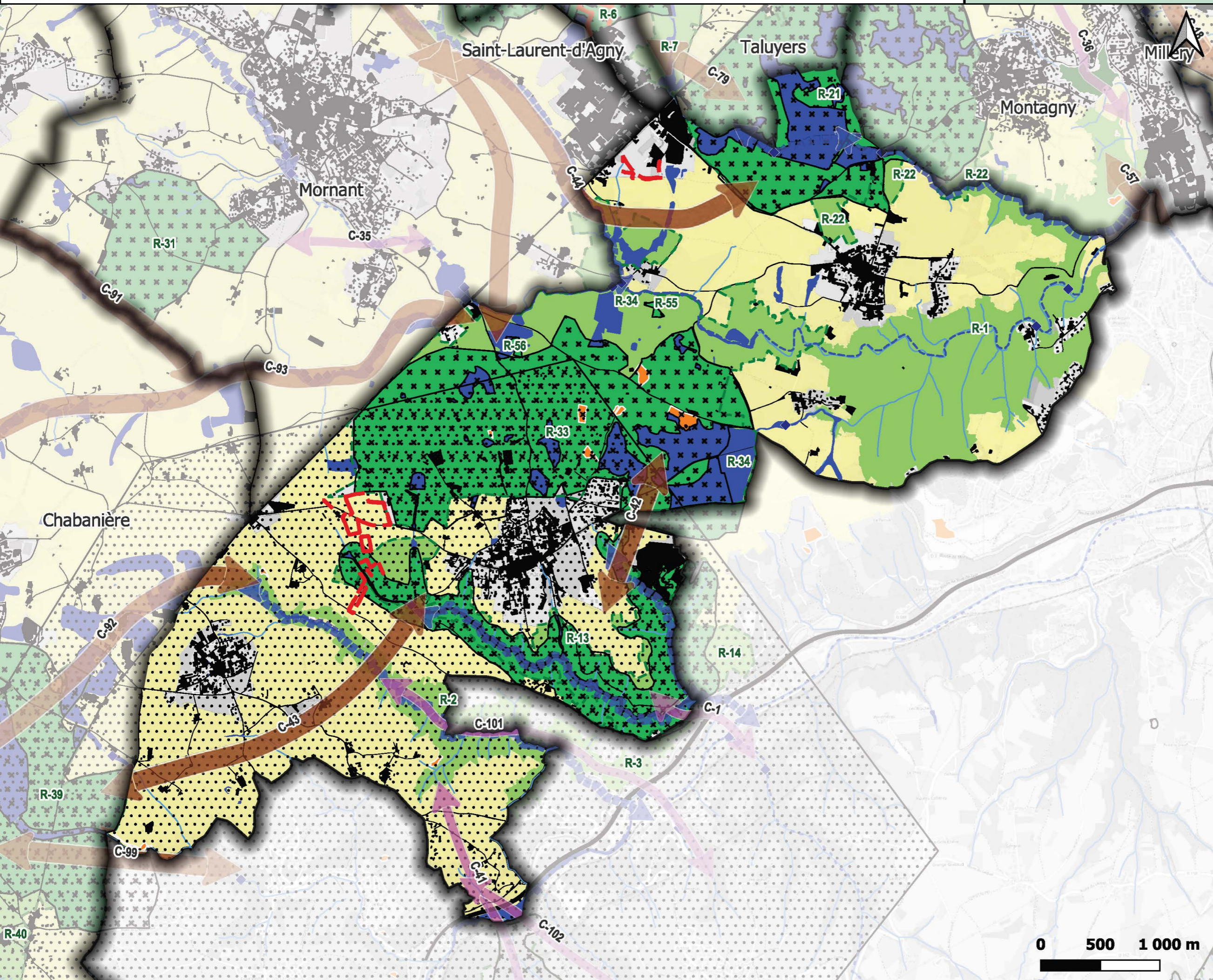


SCHÉMA DE COHÉRENCE TERRITORIALE DE L'OUEST LYONNAIS

Approuvé par délibération du comité syndical du 13 janvier 2026

2.3. Atlas de la Trame Verte et Bleue
(Fiches communales et zooms sur les corridors contraints)

Partie 1 : Fiches à l'échelle communale



Légende

Réservoirs de biodiversité trame verte

- Enjeu régional
- Enjeu local

Réservoirs de biodiversité trame bleue

- Réservoirs biologiques, cours d'eau classés
- Zones humides

Autres espaces fonctionnels

- Boisements remarquables
- Pelouses sèches

Corridors écologiques

- Paysager à préserver
- Contraint à préserver voire à restaurer
- Corridors aquatiques

Espaces perméables principalement agricoles

- Passages à faune
- Référentiel des obstacles à l'écoulement des eaux

Éléments d'informations complémentaires

- Réservoirs de biodiversité SRADET
- Corridors fuseaux du SRADET
- Espaces Naturels Sensibles (Département du Rhône)
- Secteurs de mesures compensatoires

Fond de plan

- Autoroutes et quasi-autoroutes
- Autres routes importantes
- Zones artificialisées
- Cours d'eau
- Périmètre du SCOT

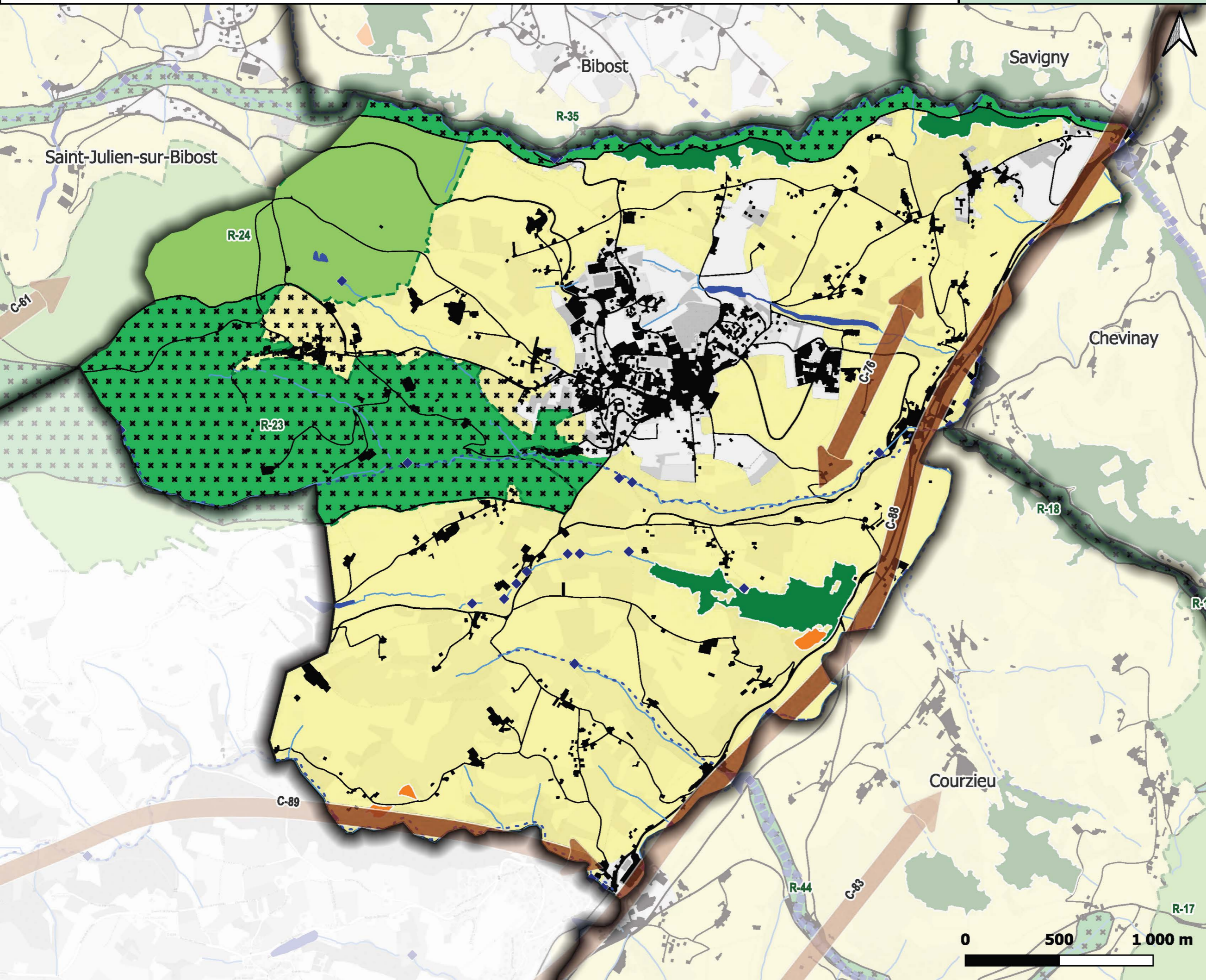
Sources 2016 : PNR Pilat, Fédération des Chasseurs du Rhône, LPO, Syndicat de l'Ouest Lyonnais, SEPAL

Sources 2024 : CEN Rhône-Alpes, datARA, SANDRE - ©IGN - OCSGE 2020

Fond : © les contributeurs OpenStreetMap, sous licence ODbL

0 500 1 000 m





Légende

Réservoirs de biodiversité trame verte

- Enjeu régional
- Enjeu local

Réservoirs de biodiversité trame bleue

- Réservoirs biologiques, cours d'eau classés
- Zones humides

Autres espaces fonctionnels

- Boisements remarquables
- Pelouses sèches

Corridors écologiques

- Paysager à préserver
- Contraint à préserver voire à restaurer
- Corridors aquatiques
- Espaces perméables principalement agricoles
- Passages à faune
- Référentiel des obstacles à l'écoulement des eaux

Éléments d'informations complémentaires

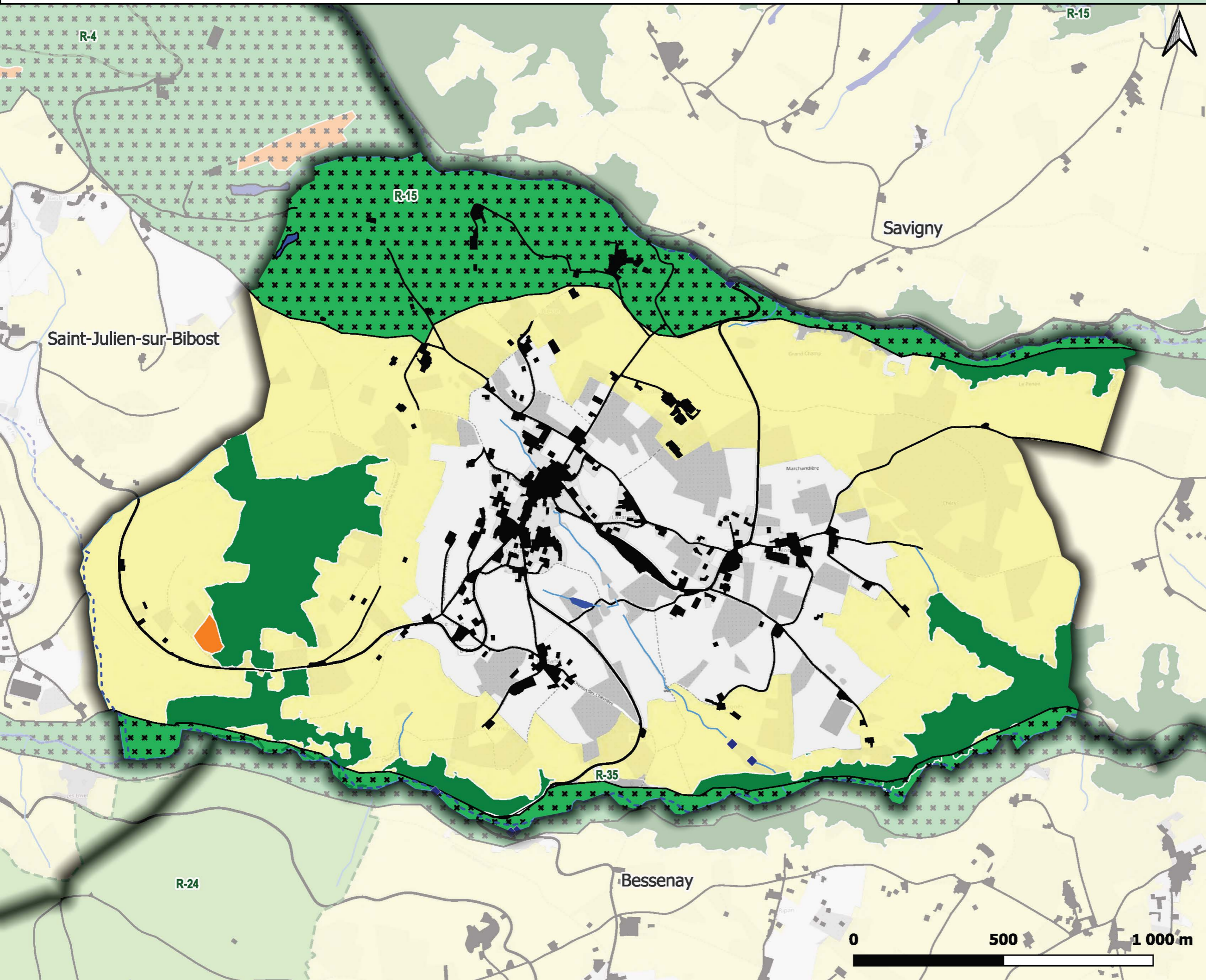
- Réservoirs de biodiversité SRADDET
- Corridors fuseaux du SRADDET
- Espaces Naturels Sensibles (Département du Rhône)
- Secteurs de mesures compensatoires

Fond de plan

- Autoroutes et quasi-autoroutes
- Autres routes importantes
- Zones artificialisées
- Cours d'eau
- Périmètre du SCOT



Sources 2016 : PNR Pilat, Fédération des Chasseurs du Rhône, LPO, Syndicat de l'Ouest Lyonnais, SEPAL
 Sources 2024 : CEN Rhône-Alpes, datARA, SANDRE - ©IGN - OCSGE 2020
 Fond : © les contributeurs OpenStreetMap, sous licence ODbL



Légende

Réservoirs de biodiversité trame verte

- Enjeu régional
- Enjeu local

Réservoirs de biodiversité trame bleue

- Réservoirs biologiques, cours d'eau classés
- Zones humides

Autres espaces fonctionnels

- Boisements remarquables
- Pelouses sèches

Corridors écologiques

- Paysager à préserver
- Contraint à préserver voire à restaurer
- Corridors aquatiques

- Espaces perméables principalement agricoles

- Passages à faune
- Référentiel des obstacles à l'écoulement des eaux

Éléments d'informations complémentaires

- Réservoirs de biodiversité SRADET
- Corridors fuseaux du SRADET
- Espaces Naturels Sensibles (Département du Rhône)
- Secteurs de mesures compensatoires

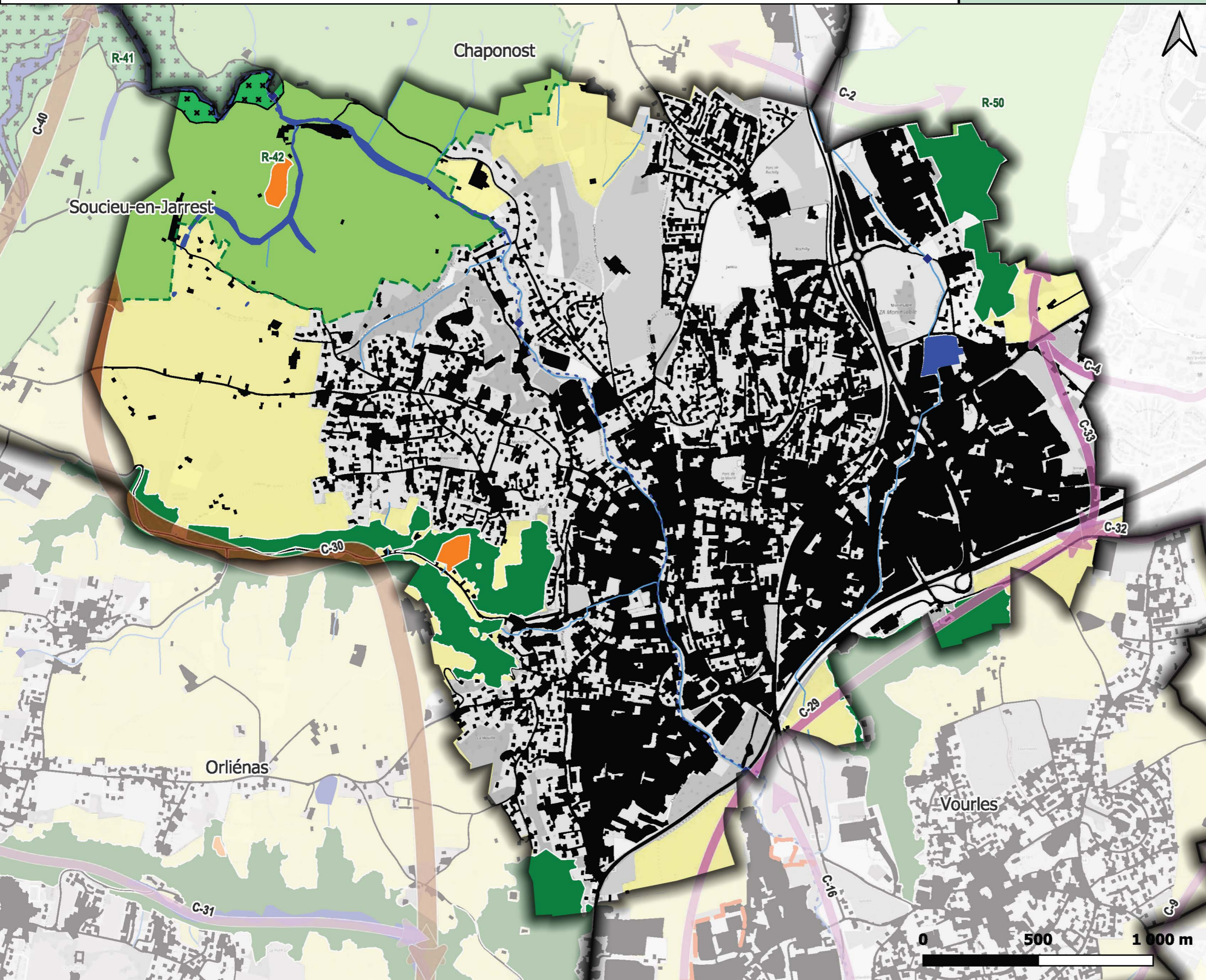
Fond de plan

- Autoroutes et quasi-autoroutes
- Autres routes importantes
- Zones artificialisées
- Cours d'eau
- Périmètre du SCOT

Sources 2016 : PNR Pilat, Fédération des Chasseurs du Rhône, LPO, Syndicat de l'Ouest Lyonnais, SEPAL

Sources 2024 : CEN Rhône-Alpes, datARA, SANDRE - ©IGN - OCSGE 2020

Fond : © les contributeurs OpenStreetMap, sous licence ODbL



Légende

Réservoirs de biodiversité trame verte

- Enjeu régional
- Enjeu local

Réservoirs de biodiversité trame bleue

- Réservoirs biologiques, cours d'eau classés
- Zones humides

Autres espaces fonctionnels

- Boisements remarquables
- Pelouses sèches

Corridors écologiques

- Paysager à préserver
- Contraint à préserver voire à restaurer
- Corridors aquatiques
- Espaces perméables principalement agricoles
- Passages à faune
- Référentiel des obstacles à l'écoulement des eaux

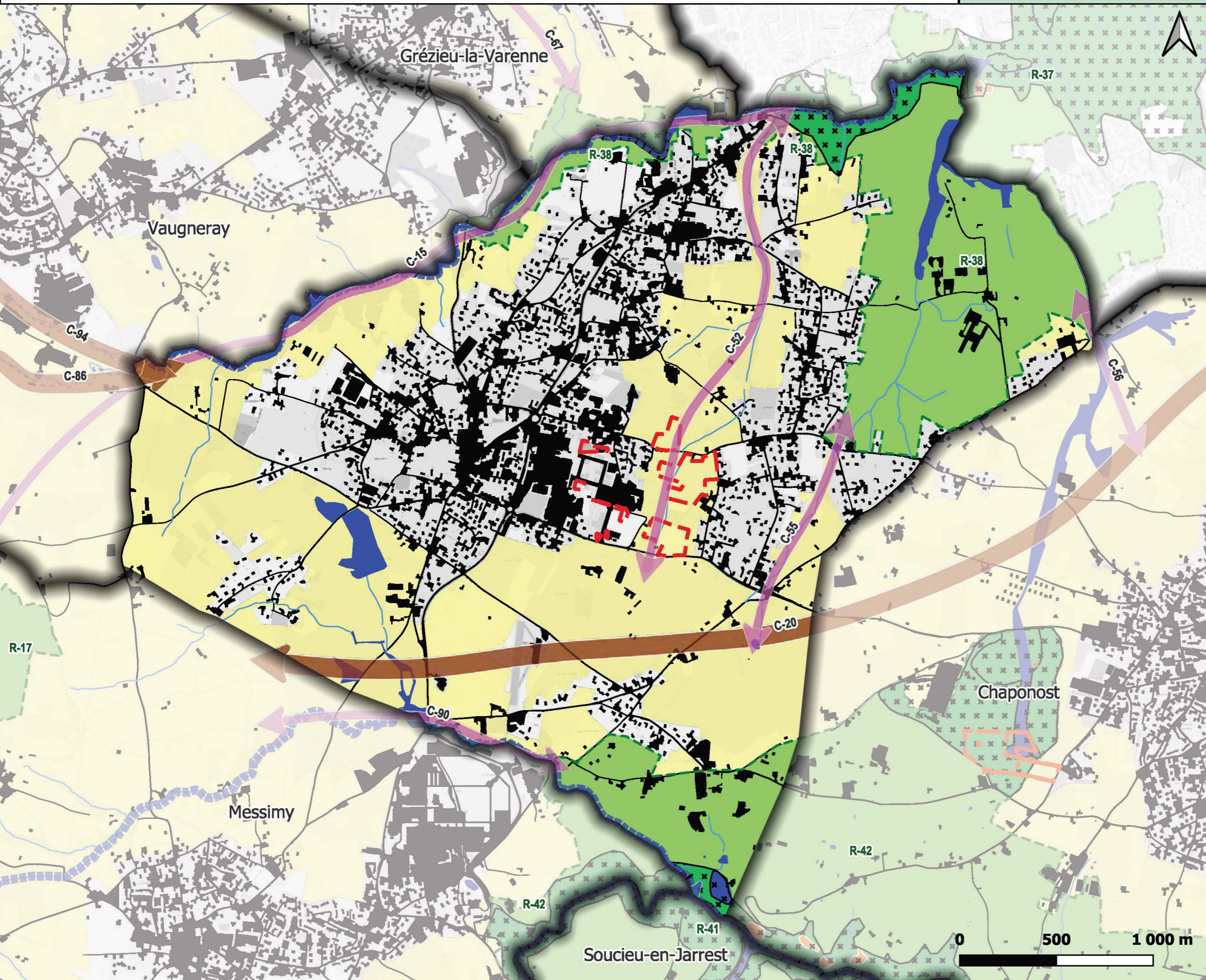
Éléments d'informations complémentaires

- Réservoirs de biodiversité SRADDET
- Corridors fuseaux du SRADDET
- Espaces Naturels Sensibles (Département du Rhône)
- Secteurs de mesures compensatoires

Fond de plan

- Autoroutes et quasi-autoroutes
- Autres routes importantes
- Zones artificialisées
- Cours d'eau
- Périmètre du SCOT

Sources 2016 : PNR Pilat, Fédération des Chasseurs du Rhône, LPO, Syndicat de l'Ouest Lyonnais, SEPAL
 Sources 2024 : CEN Rhône-Alpes, datARA, SANDRE - ©IGN - OCSGE 2020
 Fond : © les contributeurs OpenStreetMap, sous licence ODbL



Légende

Réservoirs de biodiversité trame verte

- Enjeu régional
- Enjeu local

Réservoirs de biodiversité trame bleue

- Réservoirs biologiques, cours d'eau classés
- Zones humides

Autres espaces fonctionnels

- Boisements remarquables
- Pelouses sèches

Corridors écologiques

- Paysager à préserver
- Contraint à préserver voire à restaurer
- Corridors aquatiques

Espaces perméables principalement agricoles

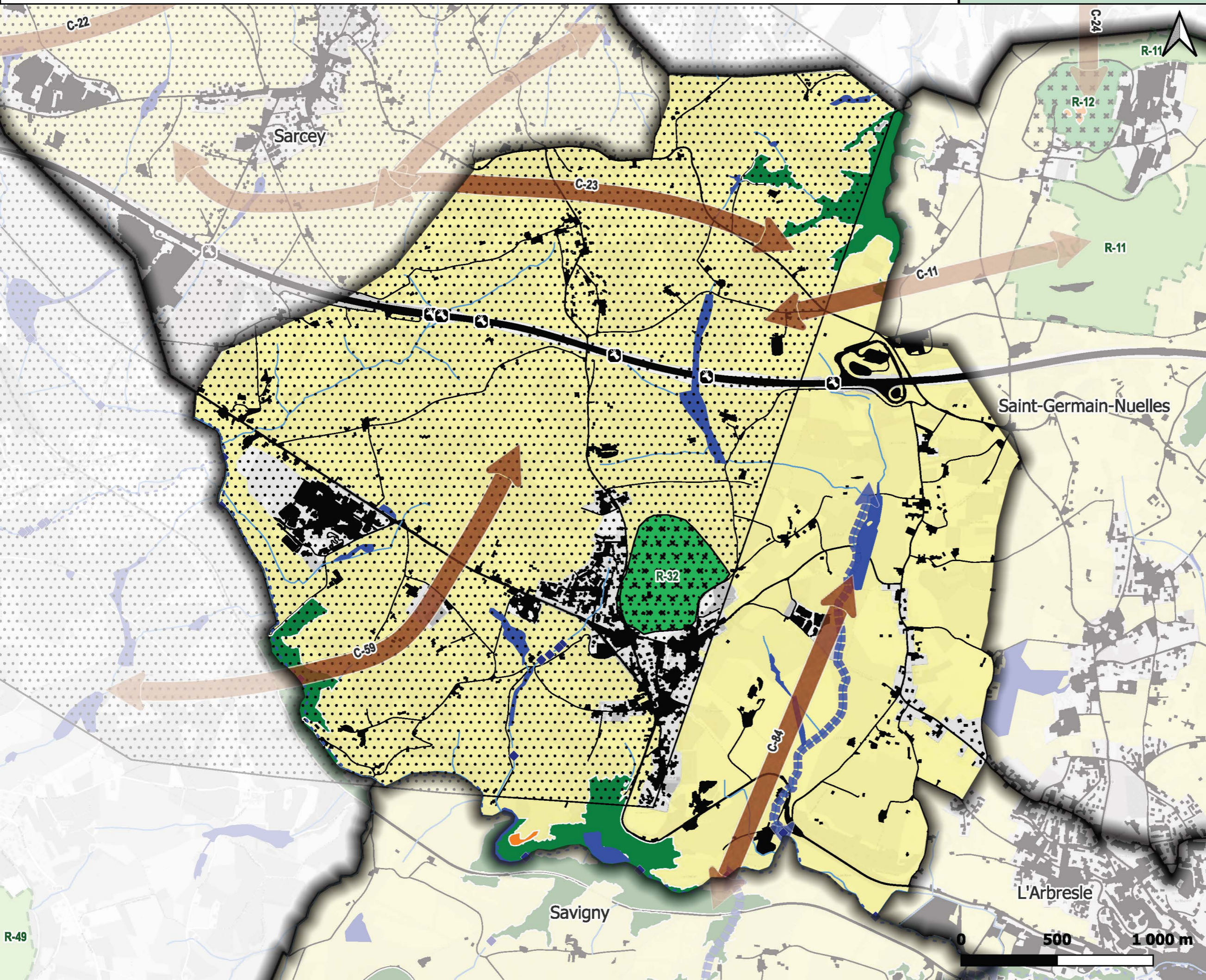
- Passages à faune
- Référentiel des obstacles à l'écoulement des eaux

Éléments d'informations complémentaires

- Réservoirs de biodiversité SRADET
- Corridors fuseaux du SRADET
- Espaces Naturels Sensibles (Département du Rhône)
- Secteurs de mesures compensatoires

Fond de plan

- Autoroutes et quasi-autoroutes
- Autres routes importantes
- Zones artificialisées
- Cours d'eau
- Périmètre du SCOT



Légende

Réservoirs de biodiversité trame verte

- Enjeu régional
- Enjeu local

Réservoirs de biodiversité trame bleue

- Réservoirs biologiques, cours d'eau classés
- Zones humides

Autres espaces fonctionnels

- Boisements remarquables
- Pelouses sèches

Corridors écologiques

- Paysager à préserver
- Contraint à préserver voire à restaurer
- Corridors aquatiques

Espaces perméables principalement agricoles

- Passages à faune
- Référentiel des obstacles à l'écoulement des eaux

Éléments d'informations complémentaires

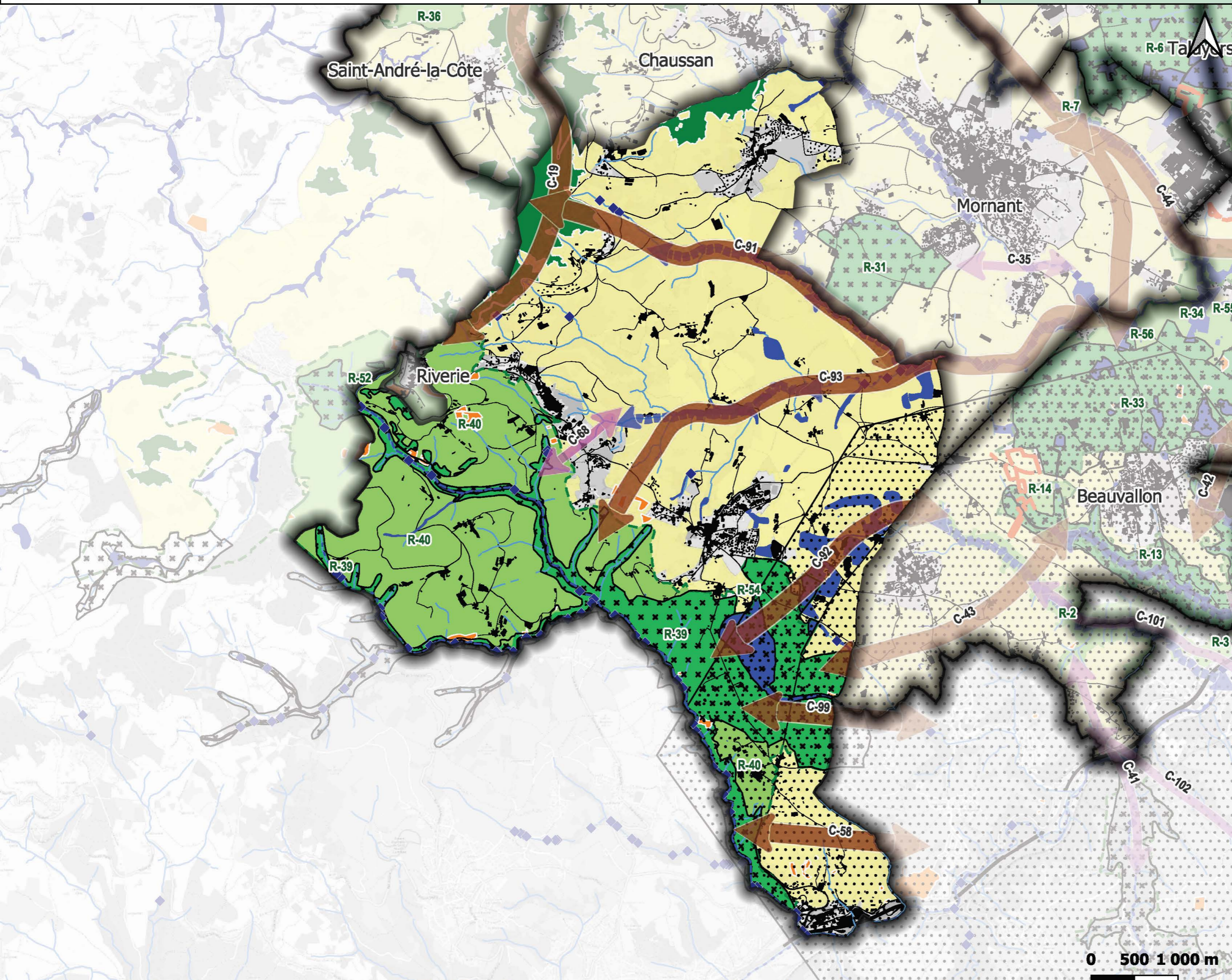
- Réservoirs de biodiversité SRADDET
- Corridors fuseaux du SRADDET
- Espaces Naturels Sensibles (Département du Rhône)
- Secteurs de mesures compensatoires

Fond de plan

- Autoroutes et quasi-autoroutes
- Autres routes importantes
- Zones artificialisées
- Cours d'eau
- Périmètre du SCOT

Sources 2016 : PNR Pilat, Fédération des Chasseurs du Rhône, LPO, Syndicat de l'Ouest Lyonnais, SEPAL
 Sources 2024 : CEN Rhône-Alpes, datARA, SANDRE - ©IGN - OCSGE 2020
 Fond : © les contributeurs OpenStreetMap, sous licence ODbL





Légende

Réservoirs de biodiversité trame verte

- Enjeu régional
- Enjeu local

Réservoirs de biodiversité trame bleue

- Réservoirs biologiques, cours d'eau classés
- Zones humides

Autres espaces fonctionnels

- Boisements remarquables
- Pelouses sèches

Corridors écologiques

- Paysager à préserver
- Contraint à préserver voire à restaurer
- Corridors aquatiques

Espaces perméables principalement agricoles

- Passages à faune
- Référentiel des obstacles à l'écoulement des eaux

Éléments d'informations complémentaires

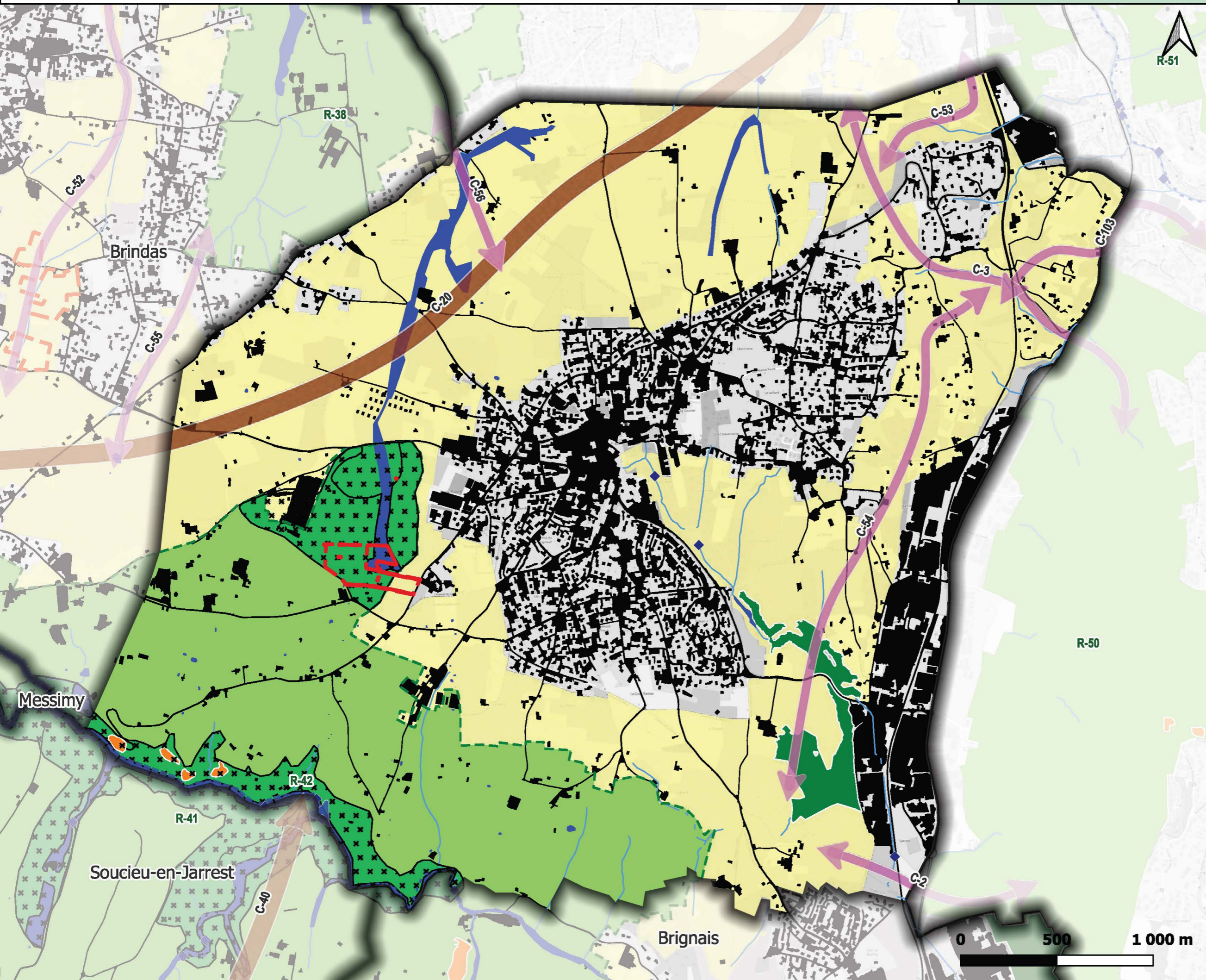
- Réservoirs de biodiversité SRADET
- Corridors fuseaux du SRADET
- Espaces Naturels Sensibles (Département du Rhône)
- Secteurs de mesures compensatoires

Fond de plan

- Autoroutes et quasi-autoroutes
- Autres routes importantes
- Zones artificialisées
- Cours d'eau
- Périmètre du SCOT



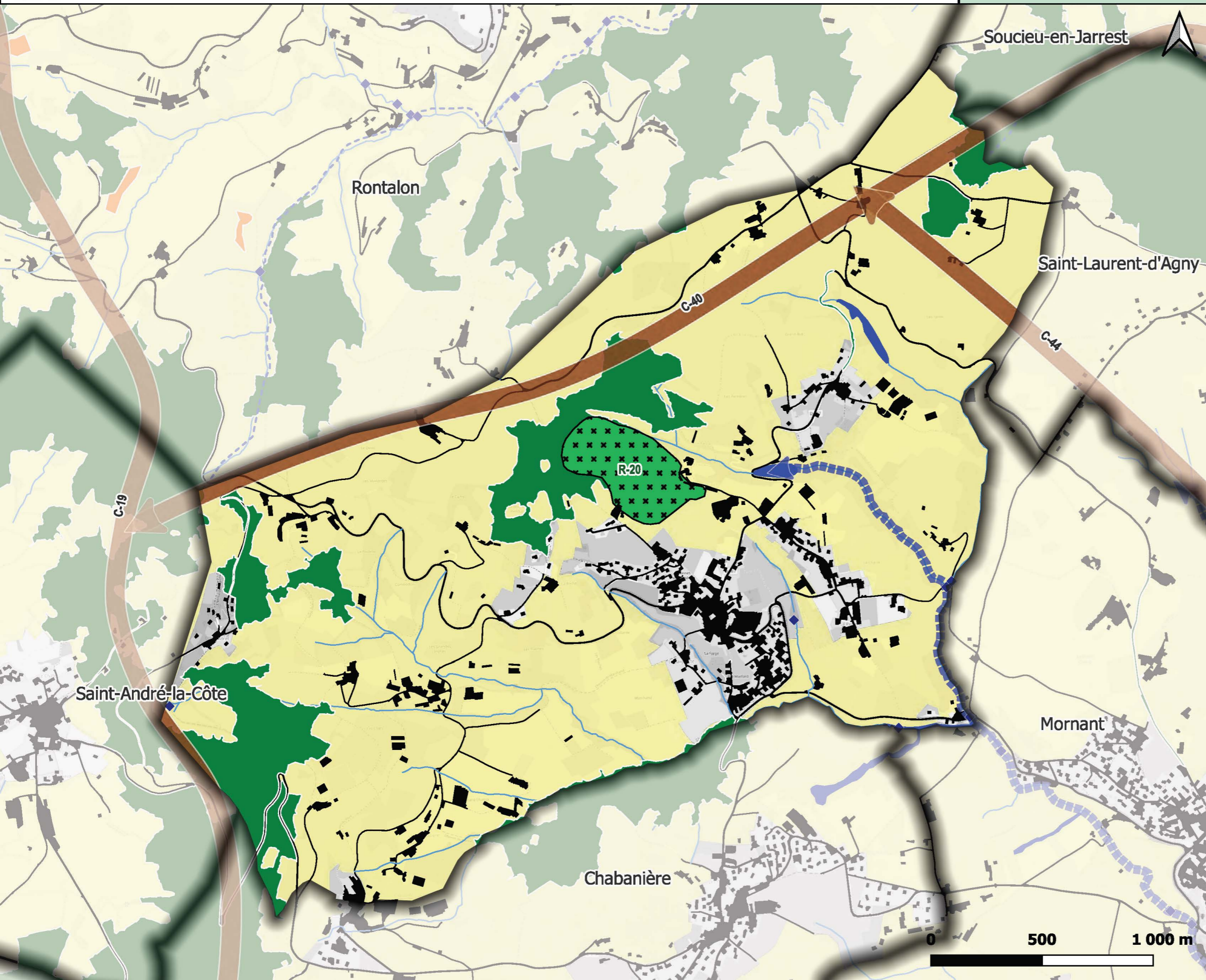
Sources 2016 : PNR Pilat, Fédération des Chasseurs du Rhône, LPO, Syndicat de l'Ouest Lyonnais, SEPAL
 Sources 2024 : CEN Rhône-Alpes, datARA, SANDRE - ©IGN - OCSGE 2020
 Fond : © les contributeurs OpenStreetMap, sous licence ODbL



- Légende**
- Réservoirs de biodiversité trame verte**
- Enjeu régional
 - Enjeu local
- Réservoirs de biodiversité trame bleue**
- Réservoirs biologiques, cours d'eau classés
 - Zones humides
- Autres espaces fonctionnels**
- Boisements remarquables
 - Pelouses sèches
- Corridors écologiques**
- Paysager à préserver
 - Contraint à préserver voire à restaurer
 - Corridors aquatiques
 - Espaces perméables principalement agricoles
 - Passages à faune
 - Référentiel des obstacles à l'écoulement des eaux
- Éléments d'informations complémentaires**
- Réservoirs de biodiversité SRADDET
 - Corridors fuseaux du SRADDET
 - Espaces Naturels Sensibles (Département du Rhône)
 - Secteurs de mesures compensatoires
- Fond de plan**
- Autoroutes et quasi-autoroutes
 - Autres routes importantes
 - Zones artificialisées
 - Cours d'eau
 - Périmètre du SCOT



Sources 2016 : PNR Pilat, Fédération des Chasseurs du Rhône, LPO, Syndicat de l'Ouest Lyonnais, SEPAL
 Sources 2024 : CEN Rhône-Alpes, datARA, SANDRE - ©IGN - OCSGE 2020
 Fond : © les contributeurs OpenStreetMap, sous licence ODbL



Légende

Réservoirs de biodiversité trame verte

- Enjeu régional
- Enjeu local

Réservoirs de biodiversité trame bleue

- Réservoirs biologiques, cours d'eau classés
- Zones humides

Autres espaces fonctionnels

- Boisements remarquables
- Pelouses sèches

Corridors écologiques

- Paysager à préserver
- Contraint à préserver voire à restaurer
- Corridors aquatiques

Espaces perméables principalement agricoles

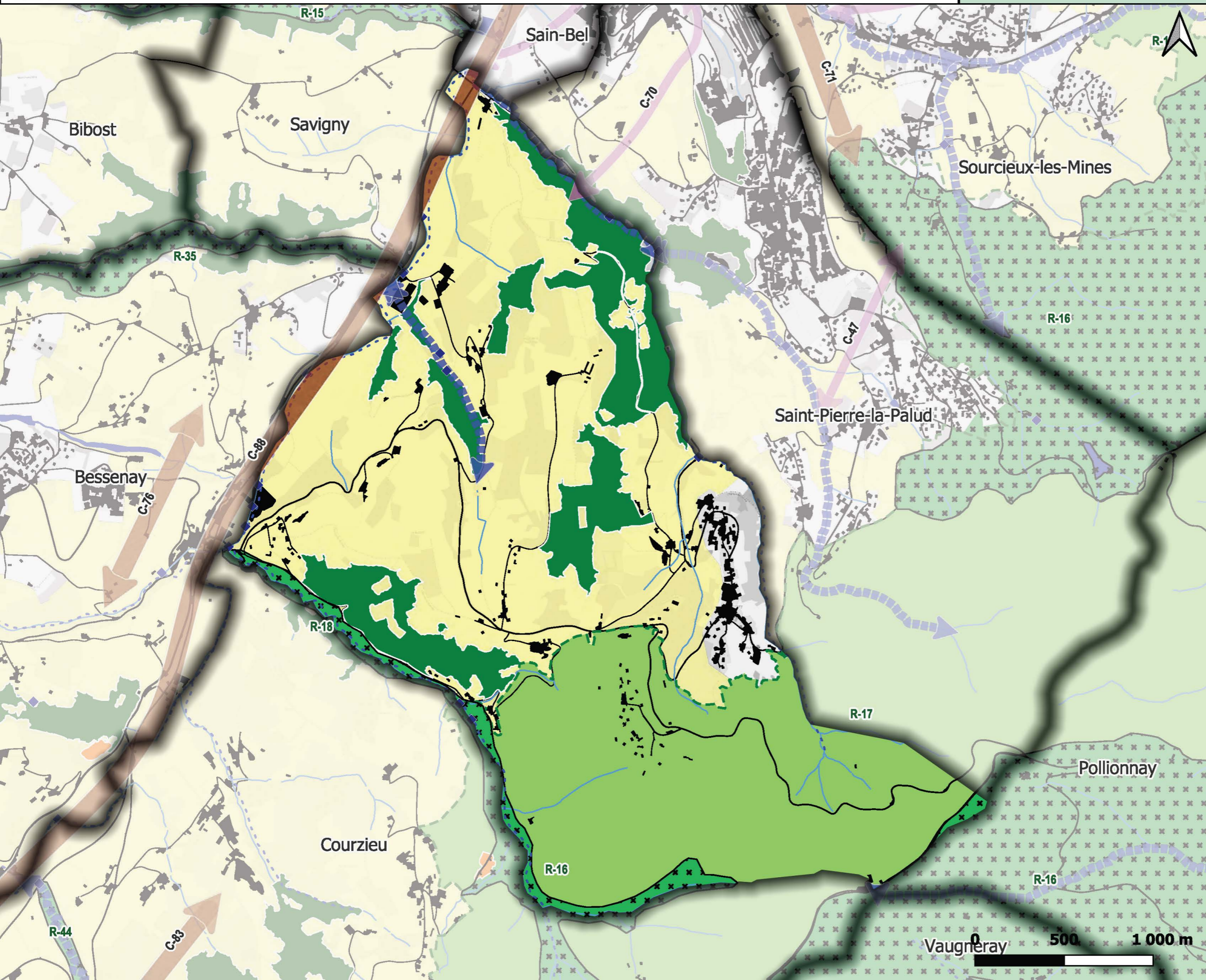
- Passages à faune
- Référentiel des obstacles à l'écoulement des eaux

Éléments d'informations complémentaires

- Réservoirs de biodiversité SRADET
- Corridors fuseaux du SRADET
- Espaces Naturels Sensibles (Département du Rhône)
- Secteurs de mesures compensatoires

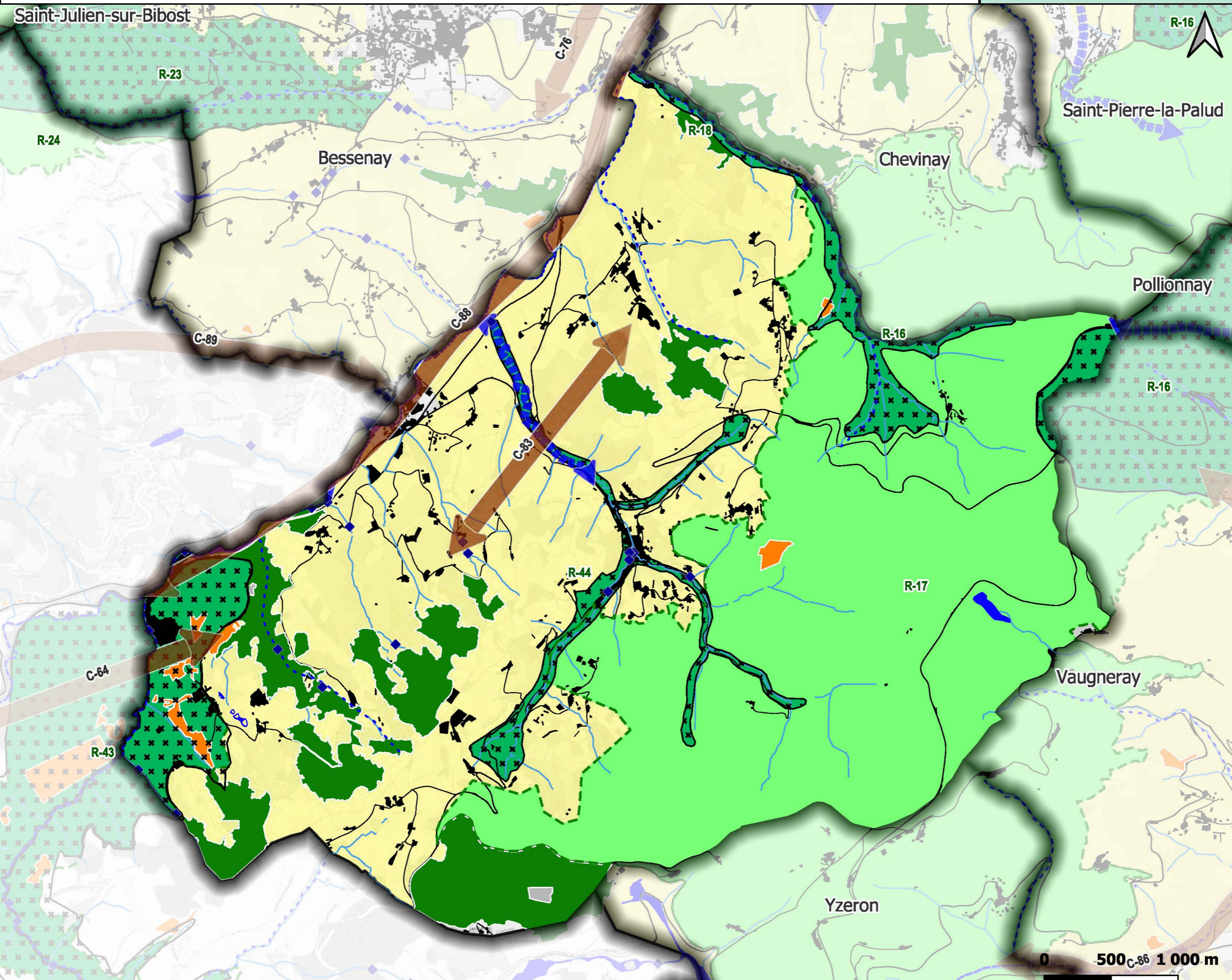
Fond de plan

- Autoroutes et quasi-autoroutes
- Autres routes importantes
- Zones artificialisées
- Cours d'eau
- Périmètre du SCOT



- ### Légende
- Réservoirs de biodiversité trame verte**
 - Enjeu régional
 - Enjeu local
 - Réservoirs de biodiversité trame bleue**
 - Réservoirs biologiques, cours d'eau classés
 - Zones humides
 - Autres espaces fonctionnels**
 - Boisements remarquables
 - Pelouses sèches
 - Corridors écologiques**
 - Paysager à préserver
 - Contraint à préserver voire à restaurer
 - Corridors aquatiques
 - Espaces perméables principalement agricoles
 - Passages à faune
 - Référentiel des obstacles à l'écoulement des eaux
 - Éléments d'informations complémentaires**
 - Réservoirs de biodiversité SRADET
 - Corridors fuseaux du SRADET
 - Espaces Naturels Sensibles (Département du Rhône)
 - Secteurs de mesures compensatoires
 - Fond de plan**
 - Autoroutes et quasi-autoroutes
 - Autres routes importantes
 - Zones artificialisées
 - Cours d'eau
 - Périmètre du SCOT

Sources 2016 : PNR Pilat, Fédération des Chasseurs du Rhône, LPO, Syndicat de l'Ouest Lyonnais, SEPAL
 Sources 2024 : CEN Rhône-Alpes, datARA, SANDRE - ©IGN - OCSGE 2020
 Fond : © les contributeurs OpenStreetMap, sous licence ODbL



Légende

Réservoirs de biodiversité trame verte

- Enjeu régional
- Enjeu local

Réservoirs de biodiversité trame bleue

- Réservoirs biologiques, cours d'eau classés
- Zones humides

Autres espaces fonctionnels

- Boisements remarquables
- Pelouses sèches

Corridors écologiques

- Paysager à préserver
- Contraint à préserver voire à restaurer
- Corridors aquatiques

Espaces perméables principalement agricoles

- Passages à faune
- Référentiel des obstacles à l'écoulement des eaux

Éléments d'informations complémentaires

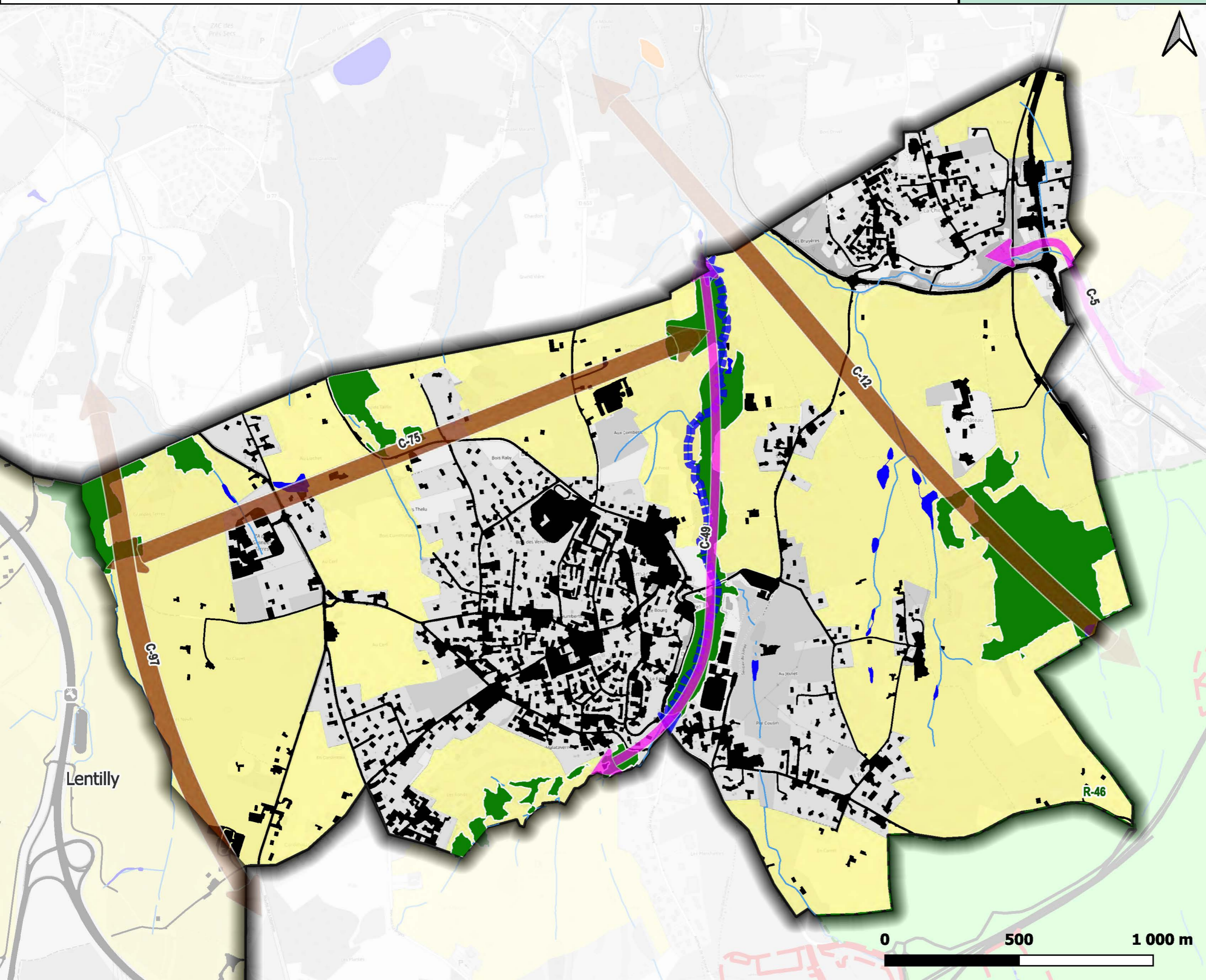
- Réservoirs de biodiversité SRADET
- Corridors fuseaux du SRADET
- Espaces Naturels Sensibles (Département du Rhône)
- Secteurs de mesures compensatoires

Fond de plan

- Autoroutes et quasi-autoroutes
- Autres routes importantes
- Zones artificialisées
- Cours d'eau
- Périmètre du SCOT



Sources 2016 : PNR Pilat, Fédération des Chasseurs du Rhône, LPO, Syndicat de l'Ouest Lyonnais, SEPAL
 Sources 2024 : CEN Rhône-Alpes, datARA, SANDRE - ©IGN - OCSGE 2020
 Fond : © les contributeurs OpenStreetMap, sous licence ODbL



Légende

Réservoirs de biodiversité trame verte

- Enjeu régional
- Enjeu local

Réservoirs de biodiversité trame bleue

- Réservoirs biologiques, cours d'eau classés
- Zones humides

Autres espaces fonctionnels

- Boisements remarquables
- Pelouses sèches

Corridors écologiques

- Paysager à préserver
- Contraint à préserver voire à restaurer
- Corridors aquatiques

Espaces perméables principalement agricoles

- Passages à faune
- Référentiel des obstacles à l'écoulement des eaux

Éléments d'informations complémentaires

- Réservoirs de biodiversité SRADDET
- Corridors fuseaux du SRADDET
- Espaces Naturels Sensibles (Département du Rhône)
- Secteurs de mesures compensatoires

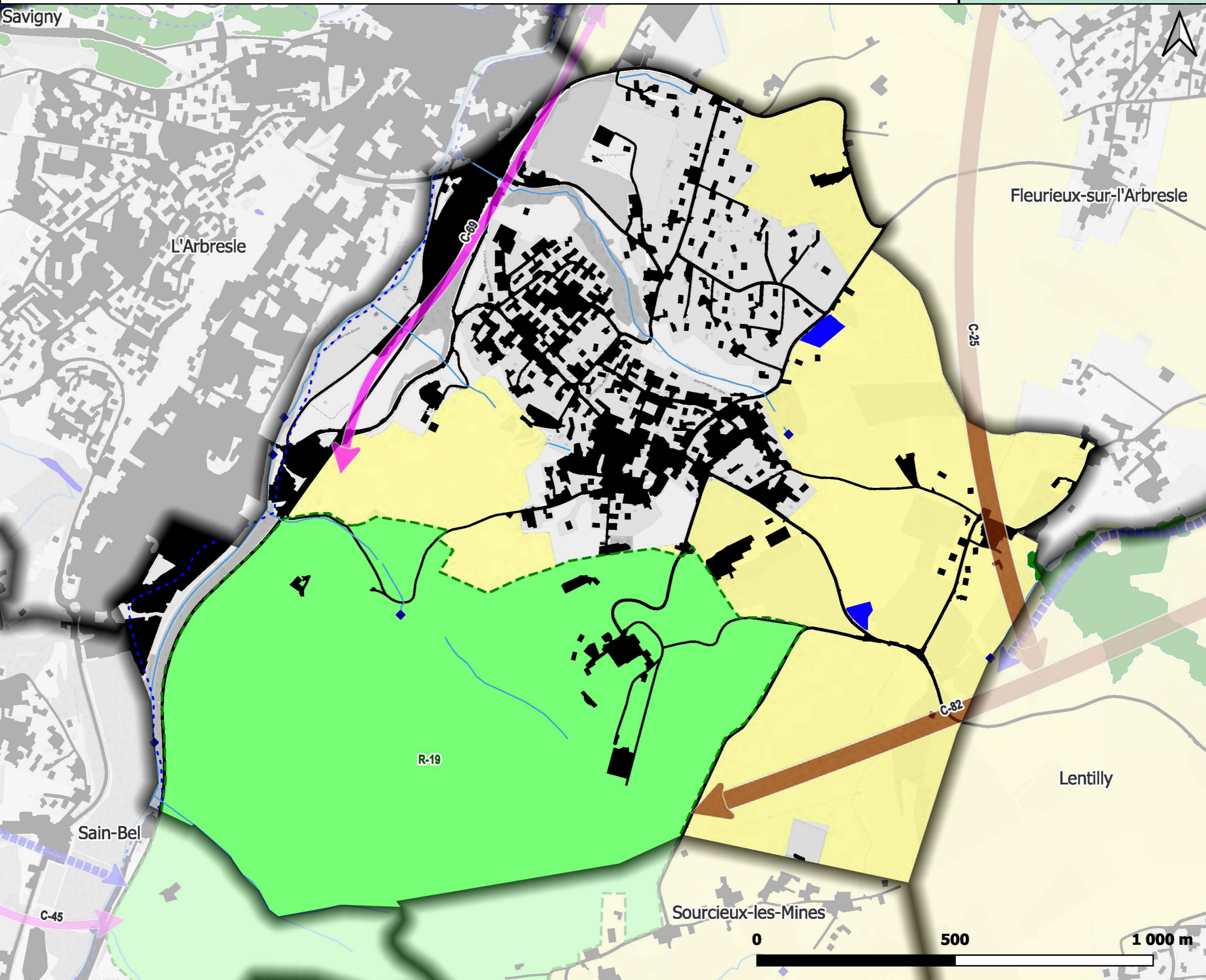
Fond de plan

- Autoroutes et quasi-autoroutes
- Autres routes importantes
- Zones artificialisées
- Cours d'eau
- Périmètre du SCOT

Sources 2016 : PNR Pilat, Fédération des Chasseurs du Rhône, LPO, Syndicat de l'Ouest Lyonnais, SEPAL

Sources 2024 : CEN Rhône-Alpes, datARA, SANDRE - ©IGN - OCSGE 2020

Fond : © les contributeurs OpenStreetMap, sous licence ODbL



Légende

Réservoirs de biodiversité trame verte

- Enjeu régional
- Enjeu local

Réservoirs de biodiversité trame bleue

- Réservoirs biologiques, cours d'eau classés
- Zones humides

Autres espaces fonctionnels

- Boisements remarquables
- Pelouses sèches

Corridors écologiques

- Paysager à préserver
- Contraint à préserver voire à restaurer
- Corridors aquatiques
- Espaces perméables principalement agricoles

- ↻ Passages à faune
- ◆ Référentiel des obstacles à l'écoulement des eaux

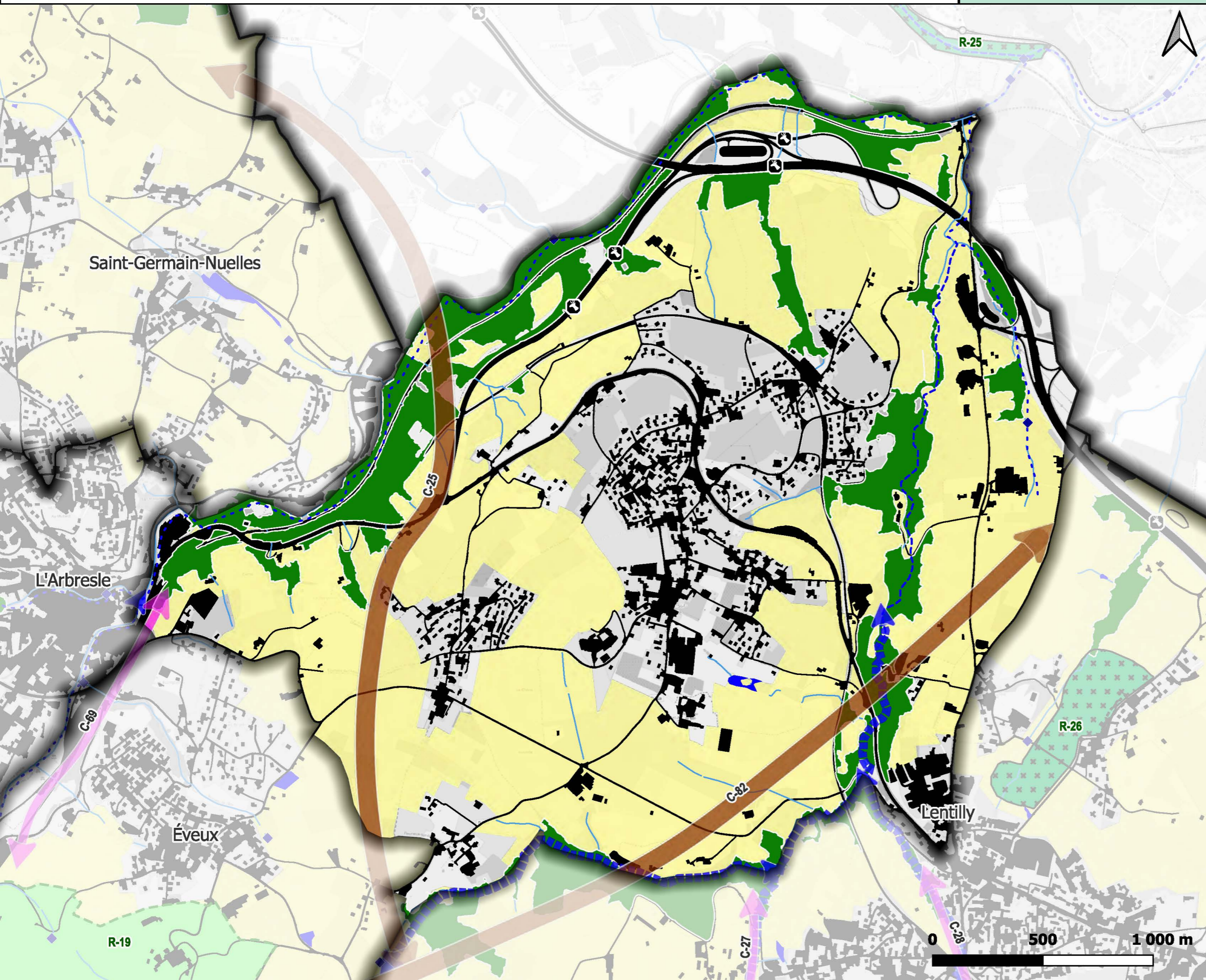
Éléments d'informations complémentaires

- Réservoirs de biodiversité SRADDET
- Corridors fuseaux du SRADDET
- Espaces Naturels Sensibles (Département du Rhône)
- Secteurs de mesures compensatoires

Fond de plan

- Autoroutes et quasi-autoroutes
- Autres routes importantes
- Zones artificialisées
- Cours d'eau
- Périmètre du SCOT





Légende

Réservoirs de biodiversité trame verte

- Enjeu régional
- Enjeu local

Réservoirs de biodiversité trame bleue

- Réservoirs biologiques, cours d'eau classés
- Zones humides

Autres espaces fonctionnels

- Boisements remarquables
- Pelouses sèches

Corridors écologiques

- Paysager à préserver
- Contraint à préserver voire à restaurer
- Corridors aquatiques
- Espaces perméables principalement agricoles
- Passages à faune
- Référentiel des obstacles à l'écoulement des eaux

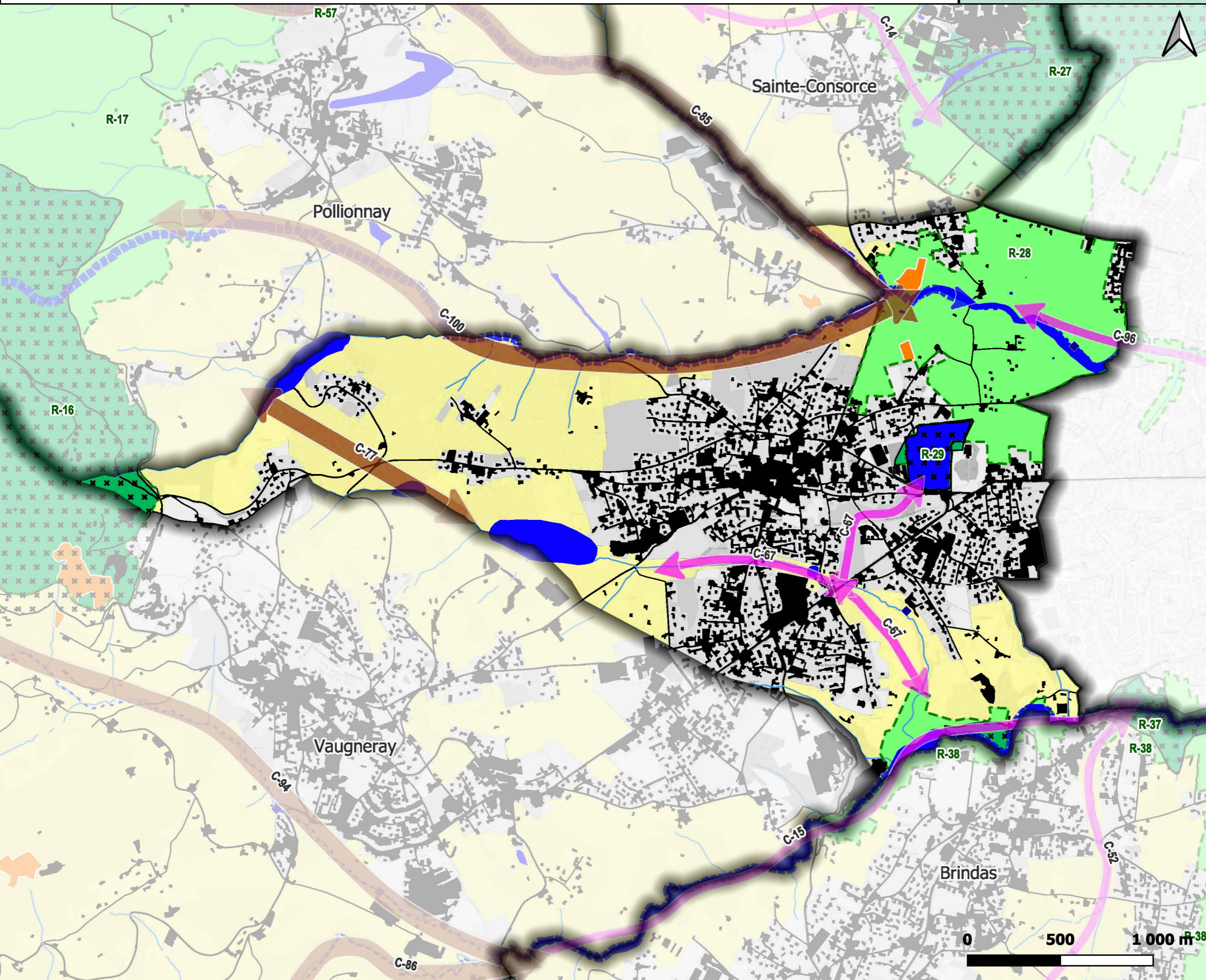
Éléments d'informations complémentaires

- Réservoirs de biodiversité SRADDET
- Corridors fuseaux du SRADDET
- Espaces Naturels Sensibles (Département du Rhône)
- Secteurs de mesures compensatoires

Fond de plan

- Autoroutes et quasi-autoroutes
- Autres routes importantes
- Zones artificialisées
- Cours d'eau
- Périmètre du SCOT

Sources 2016 : PNR Pilat, Fédération des Chasseurs du Rhône, LPO, Syndicat de l'Ouest Lyonnais, SEPAL
 Sources 2024 : CEN Rhône-Alpes, datARA, SANDRE - ©IGN - OCSGE 2020
 Fond : © les contributeurs OpenStreetMap, sous licence ODbL



Légende

Réservoirs de biodiversité trame verte

- Enjeu régional
- Enjeu local

Réservoirs de biodiversité trame bleue

- Réservoirs biologiques, cours d'eau classés
- Zones humides

Autres espaces fonctionnels

- Boisements remarquables
- Pelouses sèches

Corridors écologiques

- Paysager à préserver
- Contraint à préserver voire à restaurer
- Corridors aquatiques

Autres

- Espaces perméables principalement agricoles
- Passages à faune
- Référentiel des obstacles à l'écoulement des eaux

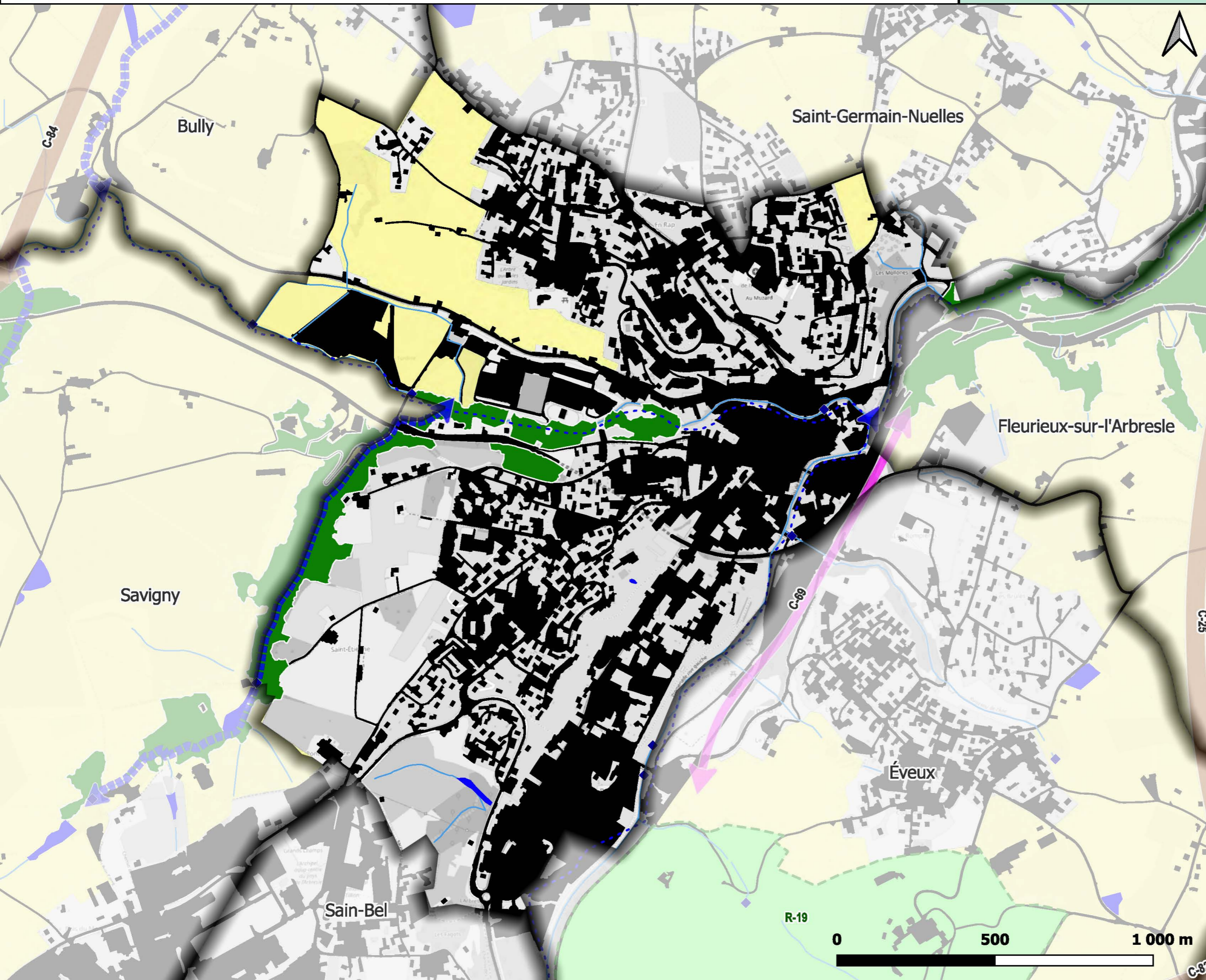
Éléments d'informations complémentaires

- Réservoirs de biodiversité SRADET
- Corridors fuseaux du SRADET
- Espaces Naturels Sensibles (Département du Rhône)
- Secteurs de mesures compensatoires

Fond de plan

- Autoroutes et quasi-autoroutes
- Autres routes importantes
- Zones artificialisées
- Cours d'eau
- Périmètre du SCOT

Sources 2016 : PNR Pilat, Fédération des Chasseurs du Rhône, LPO, Syndicat de l'Ouest Lyonnais, SEPAL
 Sources 2024 : CEN Rhône-Alpes, datARA, SANDRE - ©IGN - OCSGE 2020
 Fond : © les contributeurs OpenStreetMap, sous licence ODbL



Légende

Réservoirs de biodiversité trame verte

- Enjeu régional
- Enjeu local

Réservoirs de biodiversité trame bleue

- Réservoirs biologiques, cours d'eau classés
- Zones humides

Autres espaces fonctionnels

- Boisements remarquables
- Pelouses sèches

Corridors écologiques

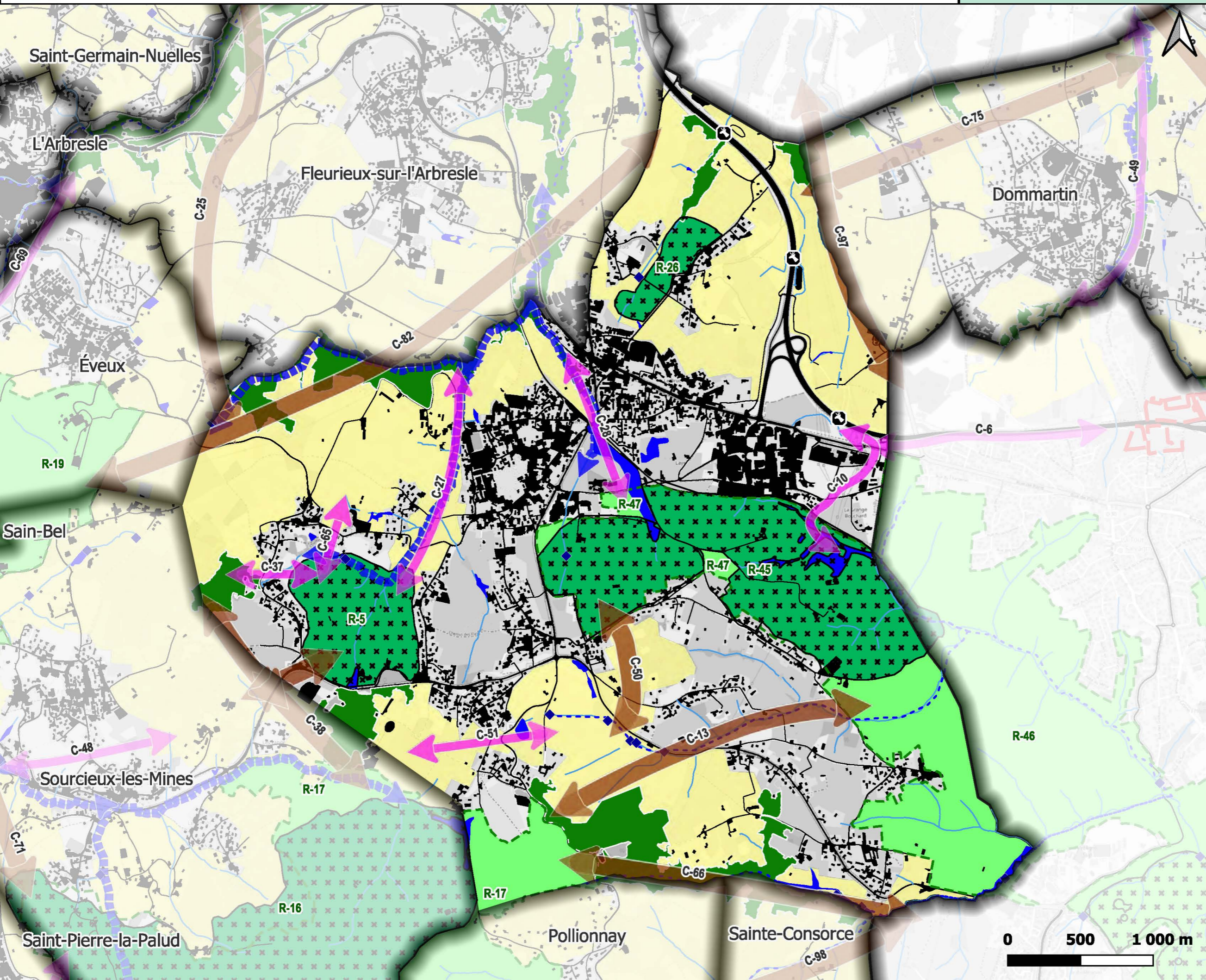
- Paysager à préserver
- Contraint à préserver voire à restaurer
- Corridors aquatiques
- Espaces perméables principalement agricoles
- Passages à faune
- Référentiel des obstacles à l'écoulement des eaux

Éléments d'informations complémentaires

- Réservoirs de biodiversité SRADET
- Corridors fuseaux du SRADET
- Espaces Naturels Sensibles (Département du Rhône)
- Secteurs de mesures compensatoires

Fond de plan

- Autoroutes et quasi-autoroutes
- Autres routes importantes
- Zones artificialisées
- Cours d'eau
- Périmètre du SCOT



Légende

Réservoirs de biodiversité trame verte

- Enjeu régional
- Enjeu local

Réservoirs de biodiversité trame bleue

- - - Réservoirs biologiques, cours d'eau classés
- Zones humides

Autres espaces fonctionnels

- Boisements remarquables
- Pelouses sèches

Corridors écologiques

- Paysager à préserver
- Contraint à préserver voire à restaurer
- Corridors aquatiques

Espaces perméables principalement agricoles

- Passages à faune
- ◆ Référentiel des obstacles à l'écoulement des eaux

Éléments d'informations complémentaires

- Réservoirs de biodiversité SRADET
- Corridors fuseaux du SRADET
- Espaces Naturels Sensibles (Département du Rhône)
- Secteurs de mesures compensatoires

Fond de plan

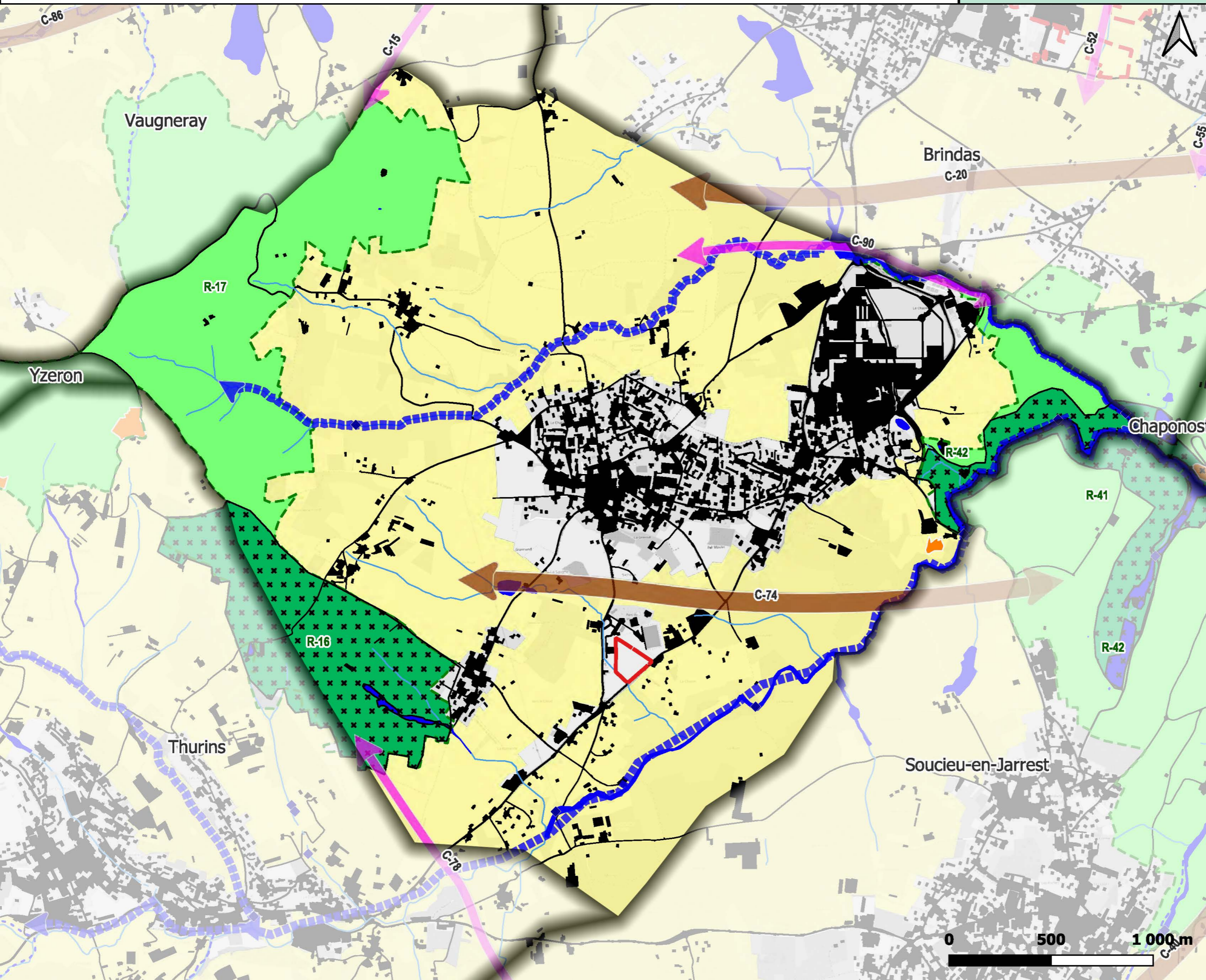
- Autoroutes et quasi-autoroutes
- Autres routes importantes
- Zones artificialisées
- Cours d'eau
- Périmètre du SCOT

Sources 2016 : PNR Pilat, Fédération des Chasseurs du Rhône, LPO, Syndicat de l'Ouest Lyonnais, SEPAL

Sources 2024 : CEN Rhône-Alpes, datARA, SANDRE - ©IGN - OCSGE 2020

Fond : © les contributeurs OpenStreetMap, sous licence ODbL

0 500 1 000 m



Légende

Réservoirs de biodiversité trame verte

- Enjeu régional
- Enjeu local

Réservoirs de biodiversité trame bleue

- Réservoirs biologiques, cours d'eau classés
- Zones humides

Autres espaces fonctionnels

- Boisements remarquables
- Pelouses sèches

Corridors écologiques

- Paysager à préserver
- Contraint à préserver voire à restaurer
- Corridors aquatiques

Espaces perméables principalement agricoles

- Passages à faune
- Référentiel des obstacles à l'écoulement des eaux

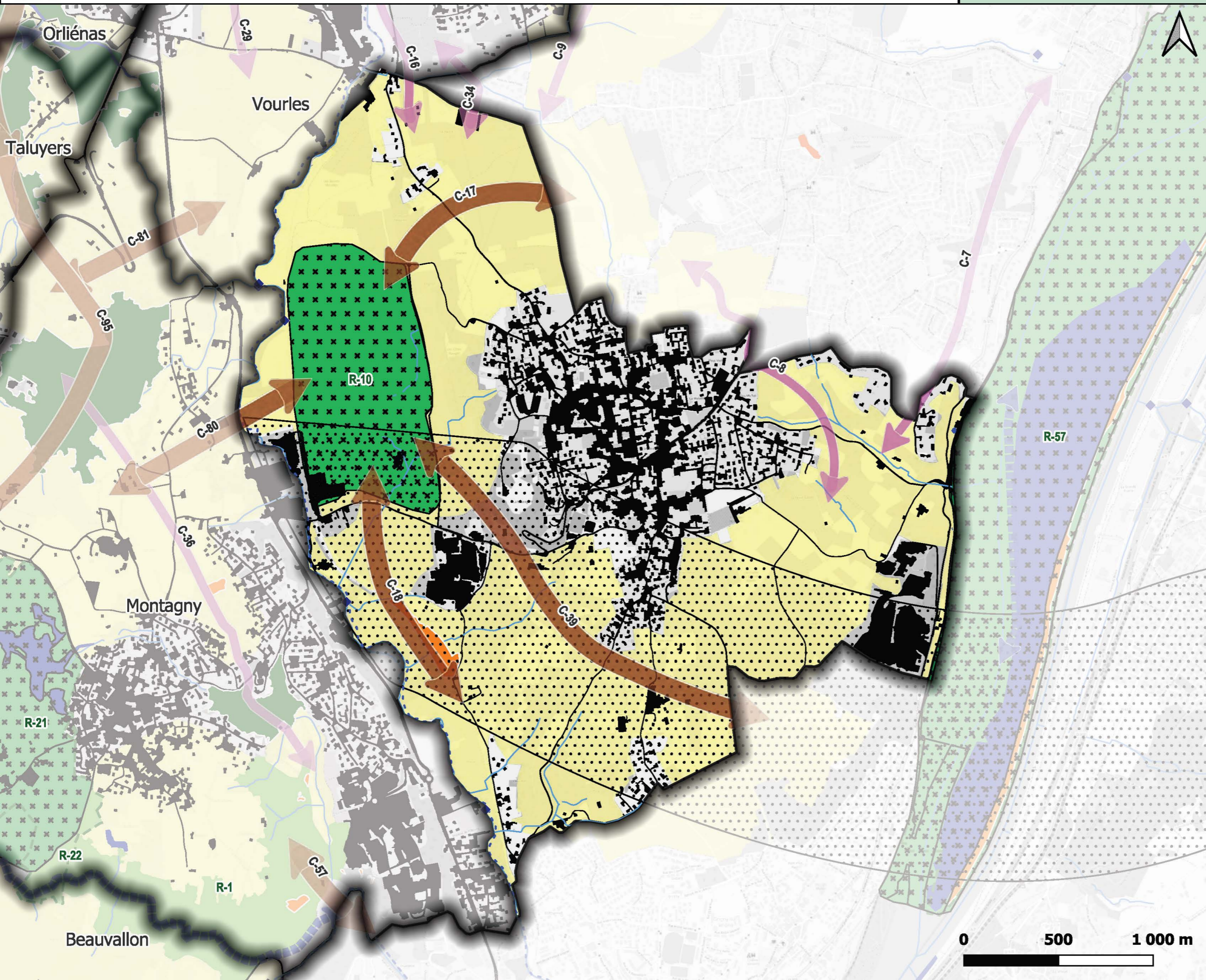
Éléments d'informations complémentaires

- Réservoirs de biodiversité SRADDET
- Corridors fuseaux du SRADDET
- Espaces Naturels Sensibles (Département du Rhône)
- Secteurs de mesures compensatoires

Fond de plan

- Autoroutes et quasi-autoroutes
- Autres routes importantes
- Zones artificialisées
- Cours d'eau
- Périmètre du SCOT





Légende

Réservoirs de biodiversité trame verte

- Enjeu régional
- Enjeu local

Réservoirs de biodiversité trame bleue

- Réservoirs biologiques, cours d'eau classés
- Zones humides

Autres espaces fonctionnels

- Boisements remarquables
- Pelouses sèches

Corridors écologiques

- Paysager à préserver
- Contraint à préserver voire à restaurer
- Corridors aquatiques
- Espaces perméables principalement agricoles
- Passages à faune
- Référentiel des obstacles à l'écoulement des eaux

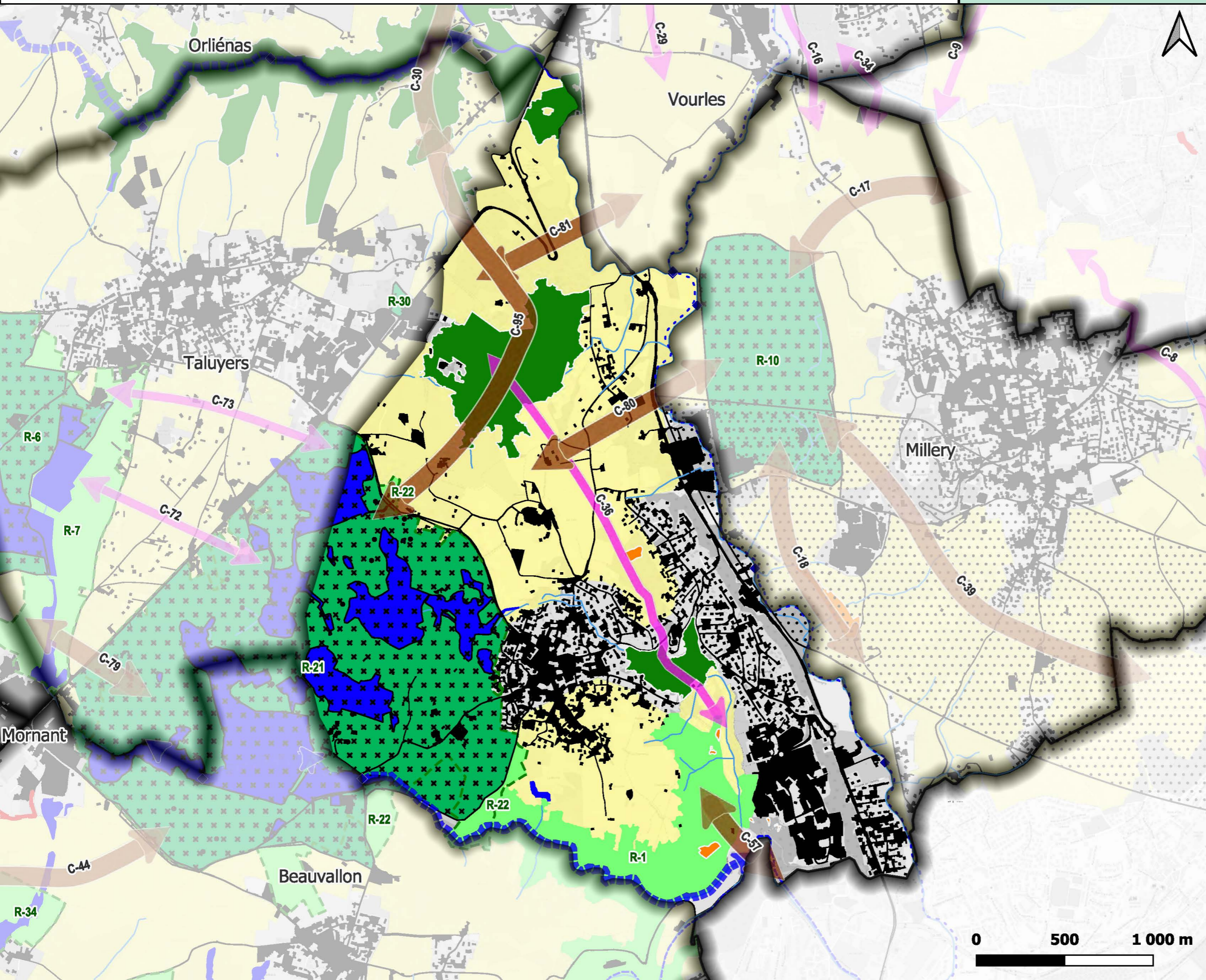
Éléments d'informations complémentaires

- Réservoirs de biodiversité SRADDET
- Corridors fuseaux du SRADDET
- Espaces Naturels Sensibles (Département du Rhône)
- Secteurs de mesures compensatoires

Fond de plan

- Autoroutes et quasi-autoroutes
- Autres routes importantes
- Zones artificialisées
- Cours d'eau
- Périmètre du SCOT

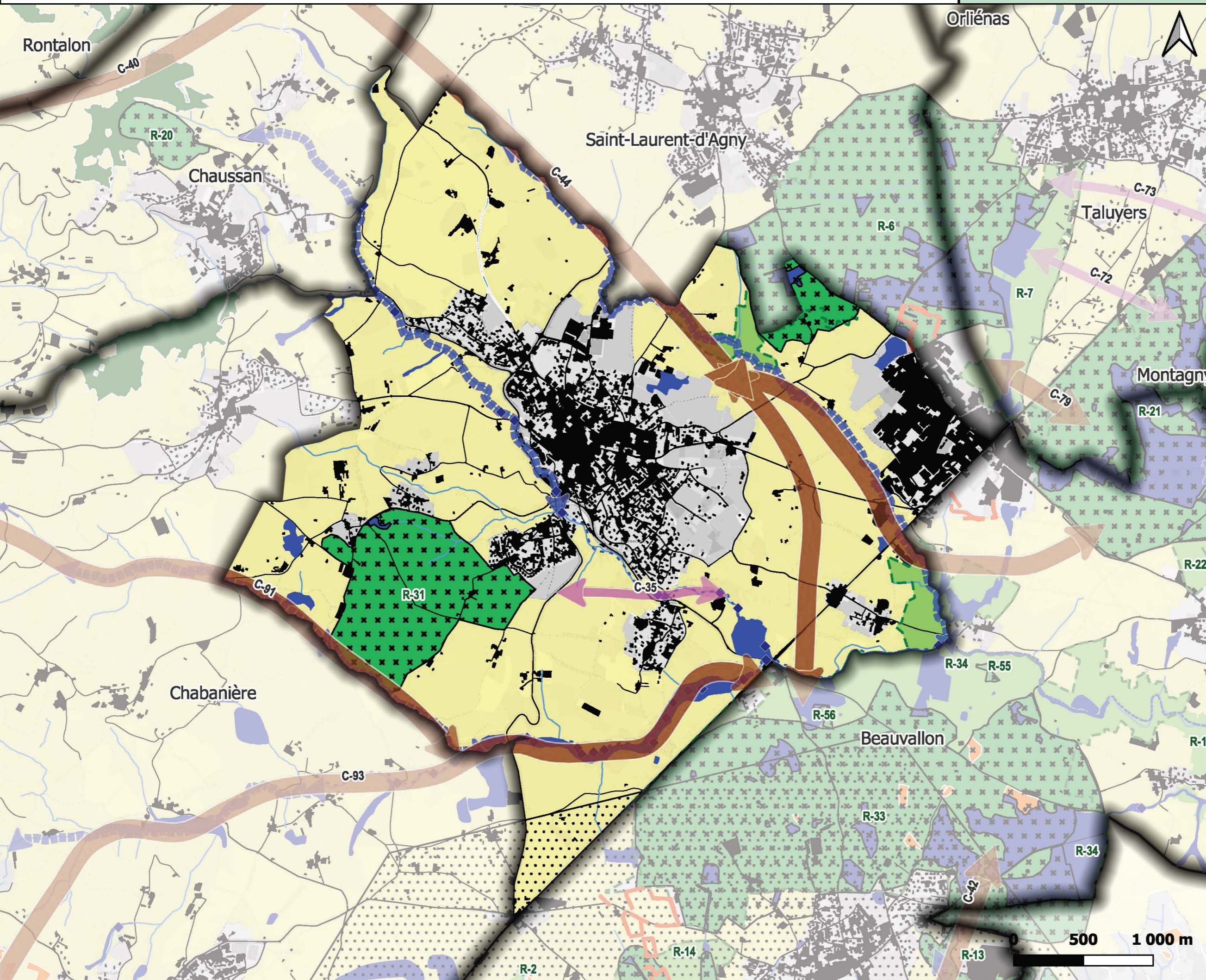
Sources 2016 : PNR Pilat, Fédération des Chasseurs du Rhône, LPO, Syndicat de l'Ouest Lyonnais, SEPAL
 Sources 2024 : CEN Rhône-Alpes, datARA, SANDRE - ©IGN - OCSGE 2020
 Fond : © les contributeurs OpenStreetMap, sous licence ODbL



- Légende**
- Réservoirs de biodiversité trame verte**
- Enjeu régional
 - Enjeu local
- Réservoirs de biodiversité trame bleue**
- Réservoirs biologiques, cours d'eau classés
 - Zones humides
- Autres espaces fonctionnels**
- Boisements remarquables
 - Pelouses sèches
- Corridors écologiques**
- Paysager à préserver
 - Contraint à préserver voire à restaurer
 - Corridors aquatiques
 - Espaces perméables principalement agricoles
 - Passages à faune
 - Référentiel des obstacles à l'écoulement des eaux
- Éléments d'informations complémentaires**
- Réservoirs de biodiversité SRADET
 - Corridors fuseaux du SRADET
 - Espaces Naturels Sensibles (Département du Rhône)
 - Secteurs de mesures compensatoires
- Fond de plan**
- Autoroutes et quasi-autoroutes
 - Autres routes importantes
 - Zones artificialisées
 - Cours d'eau
 - Périmètre du SCOT



Sources 2016 : PNR Pilat, Fédération des Chasseurs du Rhône, LPO, Syndicat de l'Ouest Lyonnais, SEPAL
 Sources 2024 : CEN Rhône-Alpes, datARA, SANDRE - ©IGN - OCSGE 2020
 Fond : © les contributeurs OpenStreetMap, sous licence ODbL



Légende

Réservoirs de biodiversité trame verte

- Enjeu régional
- Enjeu local

Réservoirs de biodiversité trame bleue

- Réservoirs biologiques, cours d'eau classés
- Zones humides

Autres espaces fonctionnels

- Boisements remarquables
- Pelouses sèches

Corridors écologiques

- Paysager à préserver
- Contraint à préserver voire à restaurer
- Corridors aquatiques

Autres

- Espaces perméables principalement agricoles
- Passages à faune
- Référentiel des obstacles à l'écoulement des eaux

Éléments d'informations complémentaires

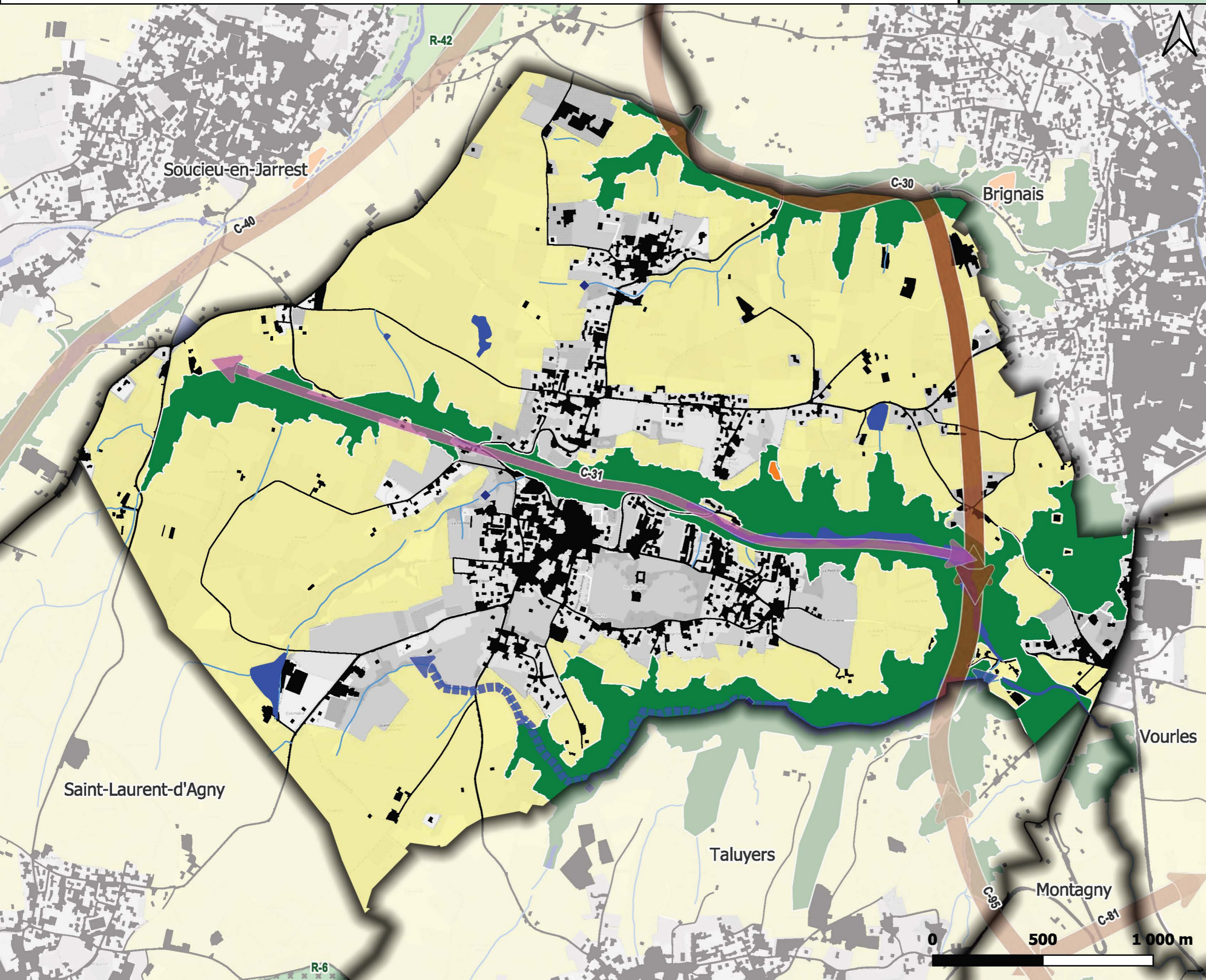
- Réservoirs de biodiversité SRADET
- Corridors fuseaux du SRADET
- Espaces Naturels Sensibles (Département du Rhône)
- Secteurs de mesures compensatoires

Fond de plan

- Autoroutes et quasi-autoroutes
- Autres routes importantes
- Zones artificialisées
- Cours d'eau
- Périmètre du SCOT

Sources 2016 : PNR Pilat, Fédération des Chasseurs du Rhône, LPO, Syndicat de l'Ouest Lyonnais, SEPAL
 Sources 2024 : CEN Rhône-Alpes, datARA, SANDRE - ©IGN - OCSGE 2020
 Fond : © les contributeurs OpenStreetMap, sous licence ODbL





Légende

Réservoirs de biodiversité trame verte

- Enjeu régional
- Enjeu local

Réservoirs de biodiversité trame bleue

- Réservoirs biologiques, cours d'eau classés
- Zones humides

Autres espaces fonctionnels

- Boisements remarquables
- Pelouses sèches

Corridors écologiques

- Paysager à préserver
- Contraint à préserver voire à restaurer
- Corridors aquatiques
- Espaces perméables principalement agricoles
- Passages à faune
- Référentiel des obstacles à l'écoulement des eaux

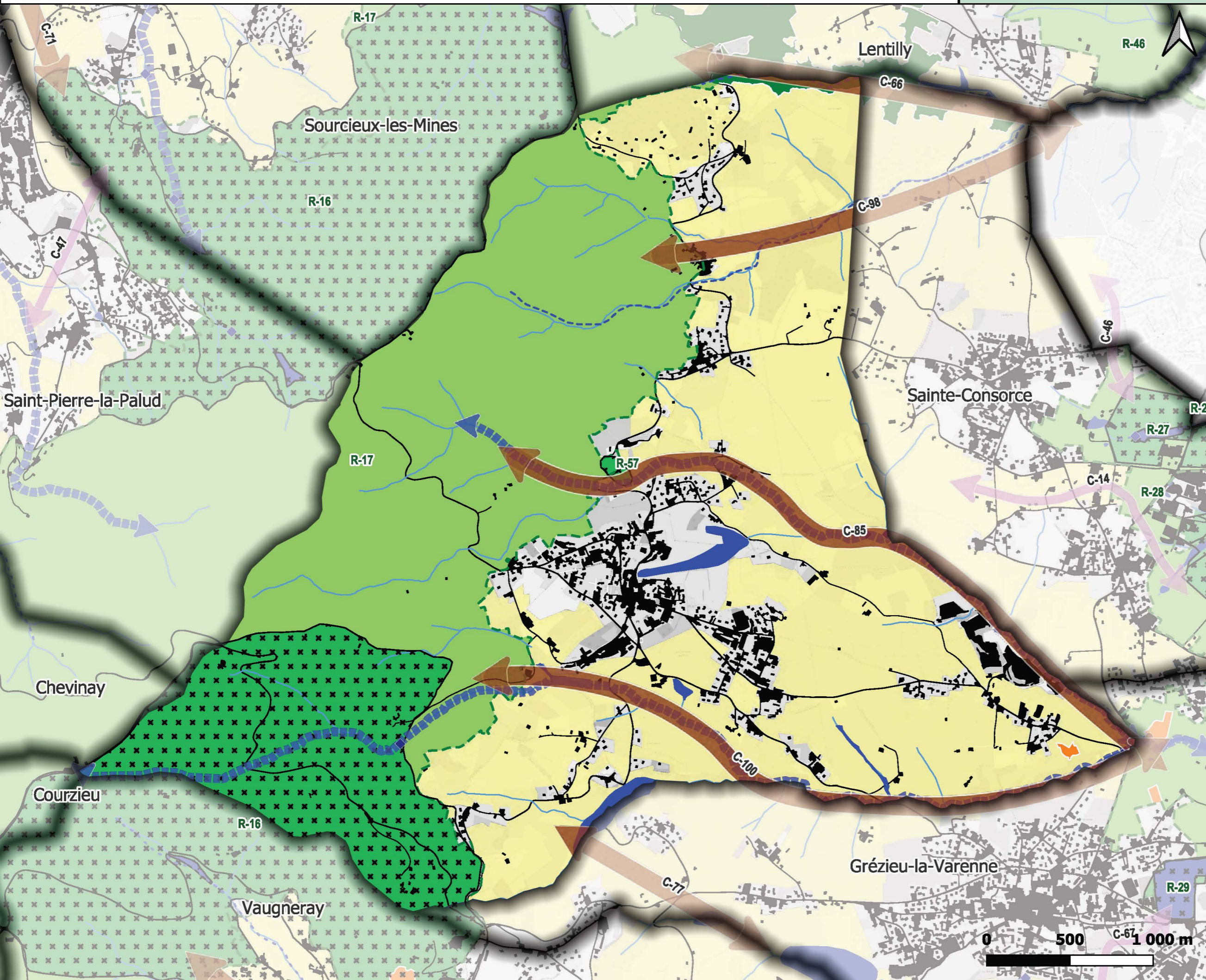
Éléments d'informations complémentaires

- Réservoirs de biodiversité SRADDET
- Corridors fuseaux du SRADDET
- Espaces Naturels Sensibles (Département du Rhône)
- Secteurs de mesures compensatoires

Fond de plan

- Autoroutes et quasi-autoroutes
- Autres routes importantes
- Zones artificialisées
- Cours d'eau
- Périmètre du SCOT

Sources 2016 : PNR Pilat, Fédération des Chasseurs du Rhône, LPO, Syndicat de l'Ouest Lyonnais, SEPAL
 Sources 2024 : CEN Rhône-Alpes, datARA, SANDRE - ©IGN - OCSGE 2020
 Fond : © les contributeurs OpenStreetMap, sous licence ODbL



Légende

Réservoirs de biodiversité trame verte

- Enjeu régional
- Enjeu local

Réservoirs de biodiversité trame bleue

- Réservoirs biologiques, cours d'eau classés
- Zones humides

Autres espaces fonctionnels

- Boisements remarquables
- Pelouses sèches

Corridors écologiques

- Paysager à préserver
- Contraint à préserver voire à restaurer
- Corridors aquatiques

Espaces perméables principalement agricoles

- Passages à faune
- Référentiel des obstacles à l'écoulement des eaux

Éléments d'informations complémentaires

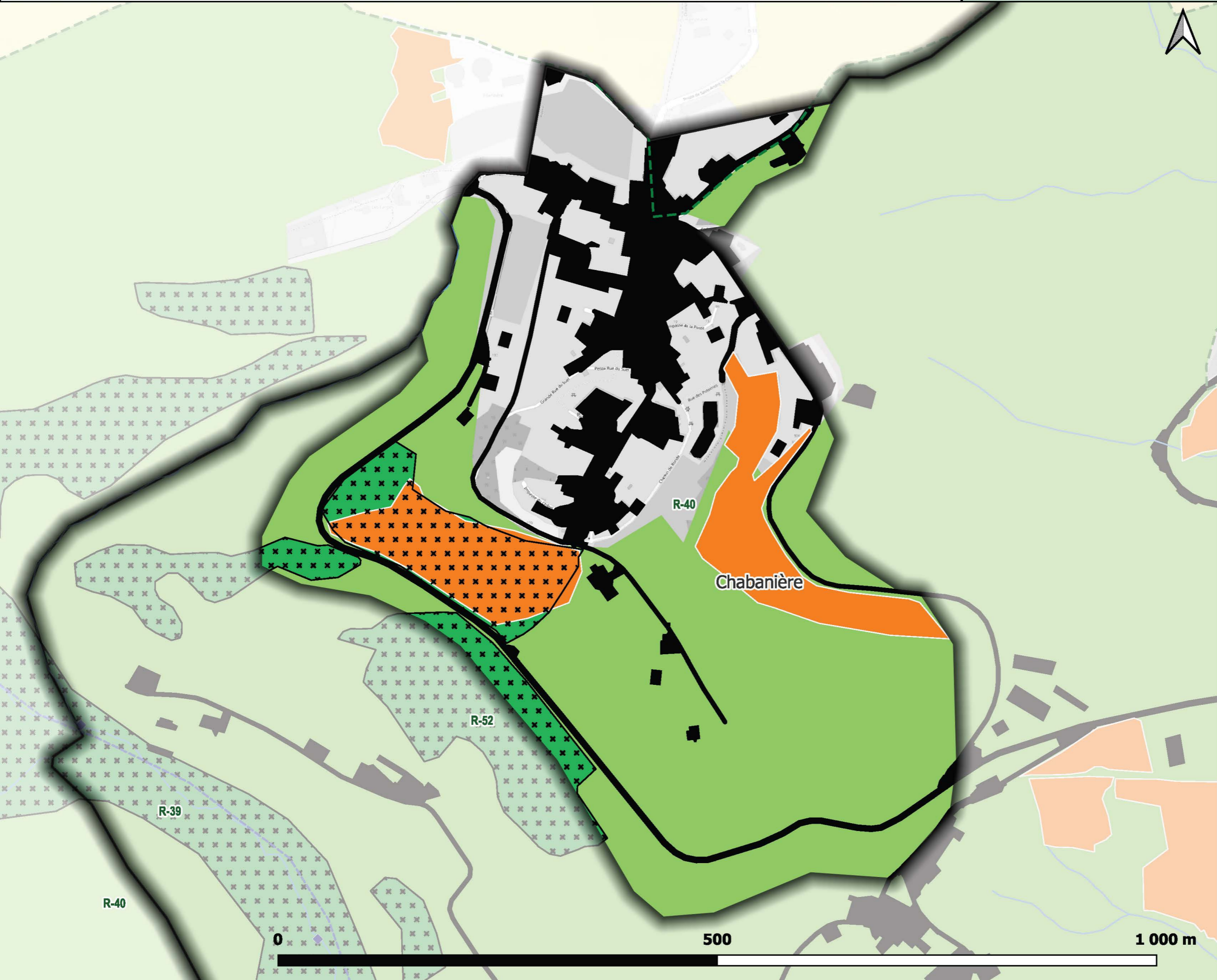
- Réservoirs de biodiversité SRADET
- Corridors fuseaux du SRADET
- Espaces Naturels Sensibles (Département du Rhône)
- Secteurs de mesures compensatoires

Fond de plan

- Autoroutes et quasi-autoroutes
- Autres routes importantes
- Zones artificialisées
- Cours d'eau
- Périmètre du SCOT



Sources 2016 : PNR Pilat, Fédération des Chasseurs du Rhône, LPO, Syndicat de l'Ouest Lyonnais, SEPAL
 Sources 2024 : CEN Rhône-Alpes, datARA, SANDRE - ©IGN - OCSGE 2020
 Fond : © les contributeurs OpenStreetMap, sous licence ODbL



Légende

Réservoirs de biodiversité trame verte

- Enjeu régional
- Enjeu local

Réservoirs de biodiversité trame bleue

- Réservoirs biologiques, cours d'eau classés
- Zones humides

Autres espaces fonctionnels

- Boisements remarquables
- Pelouses sèches

Corridors écologiques

- Paysager à préserver
- Contraint à préserver voire à restaurer
- Corridors aquatiques

Autres éléments

- Espaces perméables principalement agricoles
- Passages à faune
- Référentiel des obstacles à l'écoulement des eaux

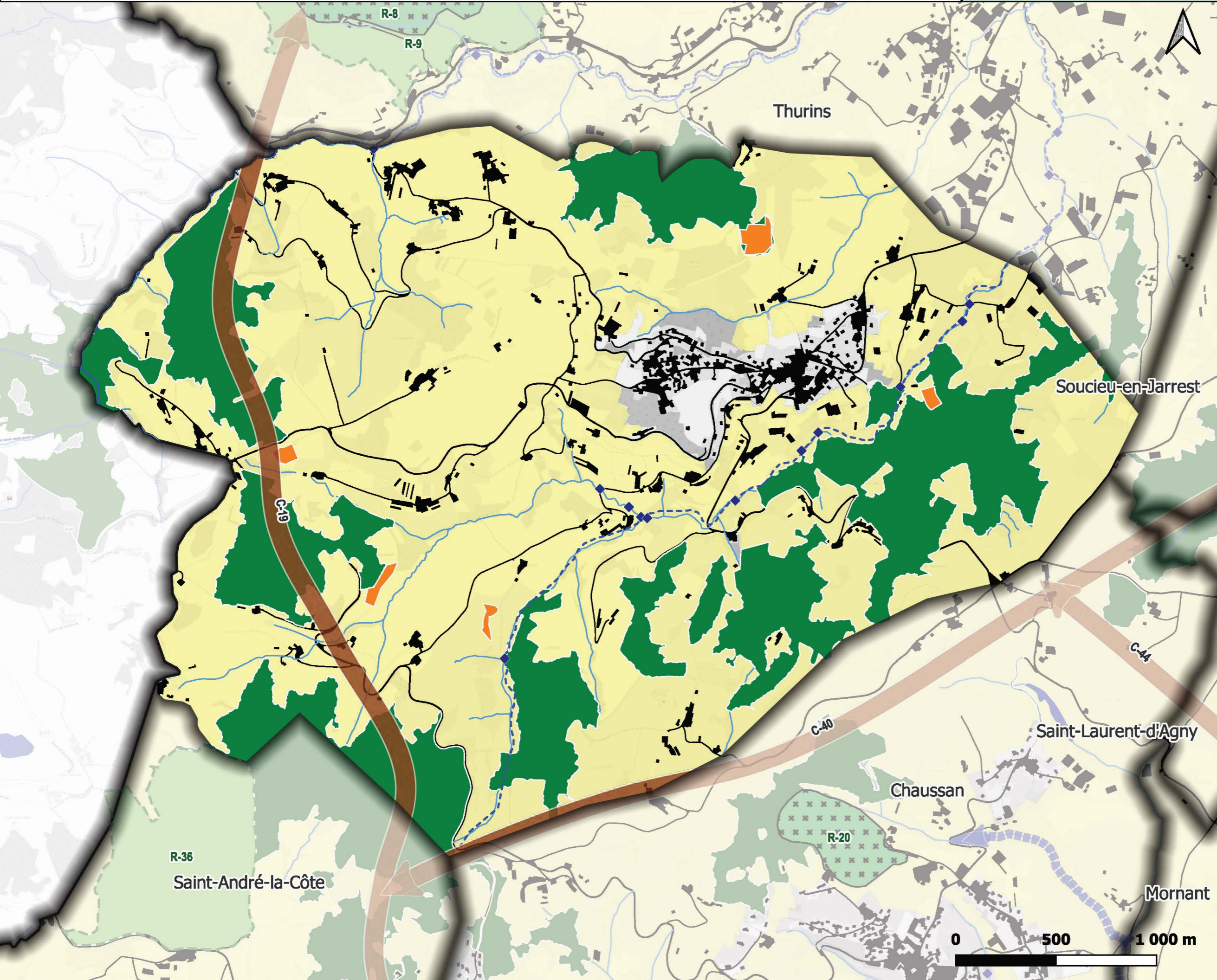
Éléments d'informations complémentaires

- Réservoirs de biodiversité SRADET
- Corridors fuseaux du SRADET
- Espaces Naturels Sensibles (Département du Rhône)
- Secteurs de mesures compensatoires

Fond de plan

- Autoroutes et quasi-autoroutes
- Autres routes importantes
- Zones artificialisées
- Cours d'eau
- Périmètre du SCOT

Sources 2016 : PNR Pilat, Fédération des Chasseurs du Rhône, LPO, Syndicat de l'Ouest Lyonnais, SEPAL
 Sources 2024 : CEN Rhône-Alpes, datARA, SANDRE - ©IGN - OCSGE 2020
 Fond : © les contributeurs OpenStreetMap, sous licence ODbL



Légende

Réservoirs de biodiversité trame verte

- Enjeu régional
- Enjeu local

Réservoirs de biodiversité trame bleue

- Réservoirs biologiques, cours d'eau classés
- Zones humides

Autres espaces fonctionnels

- Boisements remarquables
- Pelouses sèches

Corridors écologiques

- Paysager à préserver
- Contraint à préserver voire à restaurer
- Corridors aquatiques
- Espaces perméables principalement agricoles
- Passages à faune
- Référentiel des obstacles à l'écoulement des eaux

Éléments d'informations complémentaires

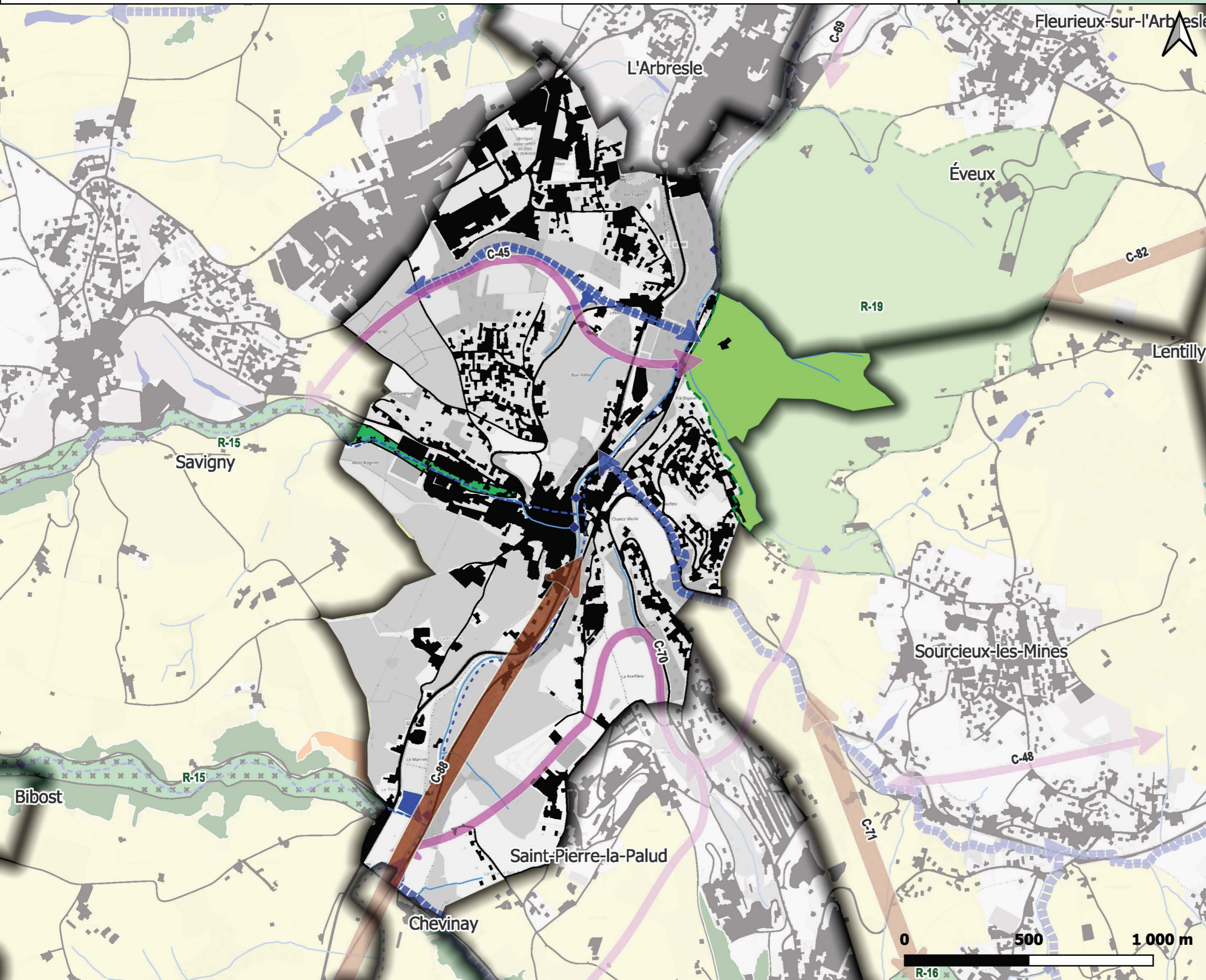
- Réservoirs de biodiversité SRADDET
- Corridors fuseaux du SRADDET
- Espaces Naturels Sensibles (Département du Rhône)
- Secteurs de mesures compensatoires

Fond de plan

- Autoroutes et quasi-autoroutes
- Autres routes importantes
- Zones artificialisées
- Cours d'eau
- Périmètre du SCOT



Sources 2016 : PNR Pilat, Fédération des Chasseurs du Rhône, LPO, Syndicat de l'Ouest Lyonnais, SEPAL
 Sources 2024 : CEN Rhône-Alpes, datARA, SANDRE - ©IGN - OCSGE 2020
 Fond : © les contributeurs OpenStreetMap, sous licence ODbL



Légende

Réservoirs de biodiversité trame verte

- Enjeu régional
- Enjeu local

Réservoirs de biodiversité trame bleue

- Réservoirs biologiques, cours d'eau classés
- Zones humides

Autres espaces fonctionnels

- Boisements remarquables
- Pelouses sèches

Corridors écologiques

- Paysager à préserver
- Contraint à préserver voire à restaurer
- Corridors aquatiques
- Espaces perméables principalement agricoles
- Passages à faune
- Référentiel des obstacles à l'écoulement des eaux

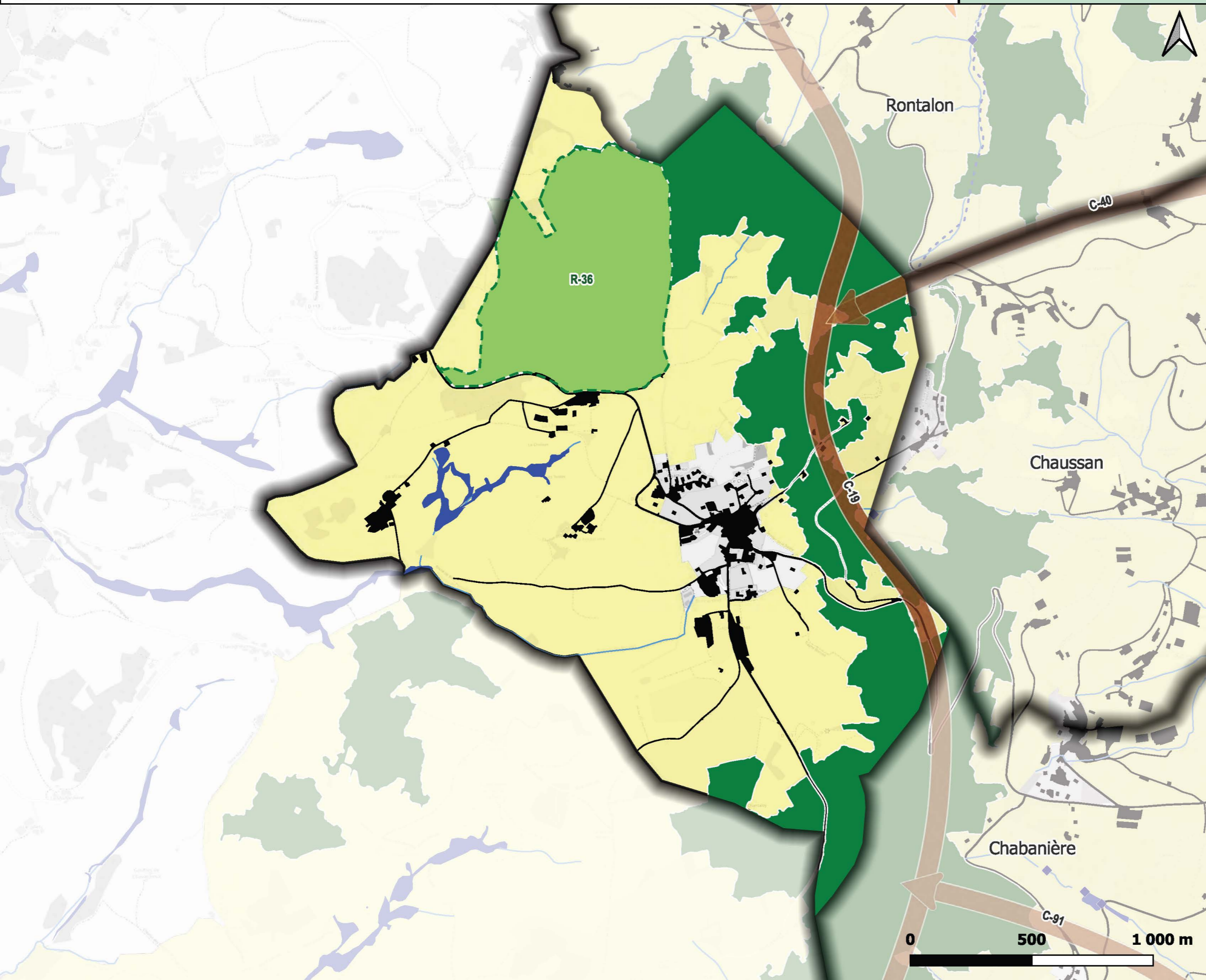
Éléments d'informations complémentaires

- Réservoirs de biodiversité SRADDET
- Corridors fuseaux du SRADDET
- Espaces Naturels Sensibles (Département du Rhône)
- Secteurs de mesures compensatoires

Fond de plan

- Autoroutes et quasi-autoroutes
- Autres routes importantes
- Zones artificialisées
- Cours d'eau
- Périmètre du SCOT

Sources 2016 : PNR Pilat, Fédération des Chasseurs du Rhône, LPO, Syndicat de l'Ouest Lyonnais, SEPAL
 Sources 2024 : CEN Rhône-Alpes, datARA, SANDRE - ©IGN - OCSGE 2020
 Fond : © les contributeurs OpenStreetMap, sous licence ODbL



Légende

Réservoirs de biodiversité trame verte

- Enjeu régional
- Enjeu local

Réservoirs de biodiversité trame bleue

- Réservoirs biologiques, cours d'eau classés
- Zones humides

Autres espaces fonctionnels

- Boisements remarquables
- Pelouses sèches

Corridors écologiques

- Paysager à préserver
- Contraint à préserver voire à restaurer
- Corridors aquatiques
- Espaces perméables principalement agricoles
- Passages à faune
- Référentiel des obstacles à l'écoulement des eaux

Éléments d'informations complémentaires

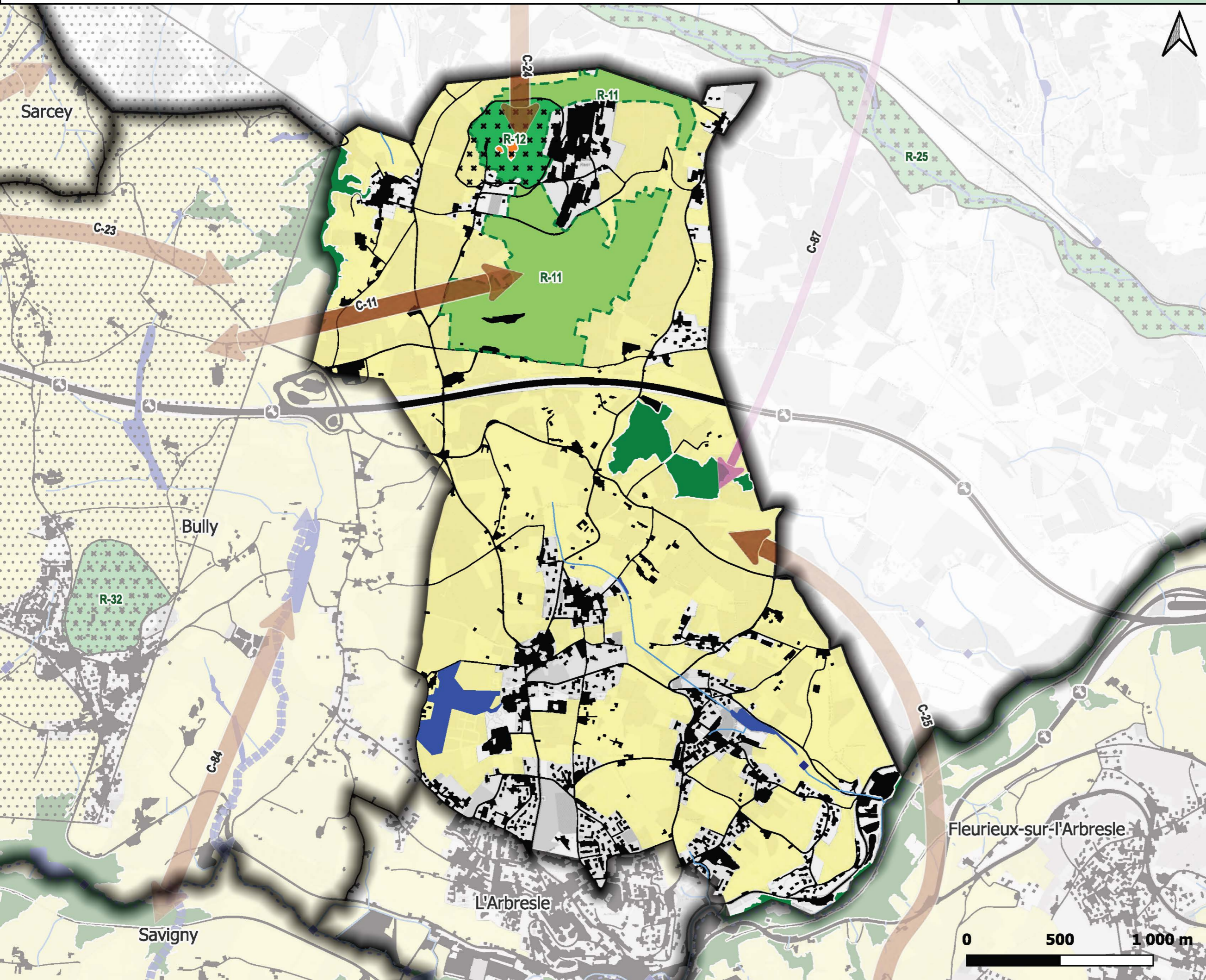
- Réservoirs de biodiversité SRADDET
- Corridors fuseaux du SRADDET
- Espaces Naturels Sensibles (Département du Rhône)
- Secteurs de mesures compensatoires

Fond de plan

- Autoroutes et quasi-autoroutes
- Autres routes importantes
- Zones artificialisées
- Cours d'eau
- Périmètre du SCOT



Sources 2016 : PNR Pilat, Fédération des Chasseurs du Rhône, LPO, Syndicat de l'Ouest Lyonnais, SEPAL
 Sources 2024 : CEN Rhône-Alpes, datARA, SANDRE - ©IGN - OCSGE 2020
 Fond : © les contributeurs OpenStreetMap, sous licence ODbL



Légende

Réservoirs de biodiversité trame verte

- Enjeu régional
- Enjeu local

Réservoirs de biodiversité trame bleue

- Réservoirs biologiques, cours d'eau classés
- Zones humides

Autres espaces fonctionnels

- Boisements remarquables
- Pelouses sèches

Corridors écologiques

- Paysager à préserver
- Contraint à préserver voire à restaurer
- Corridors aquatiques

Espaces perméables principalement agricoles

- Passages à faune
- Référentiel des obstacles à l'écoulement des eaux

Éléments d'informations complémentaires

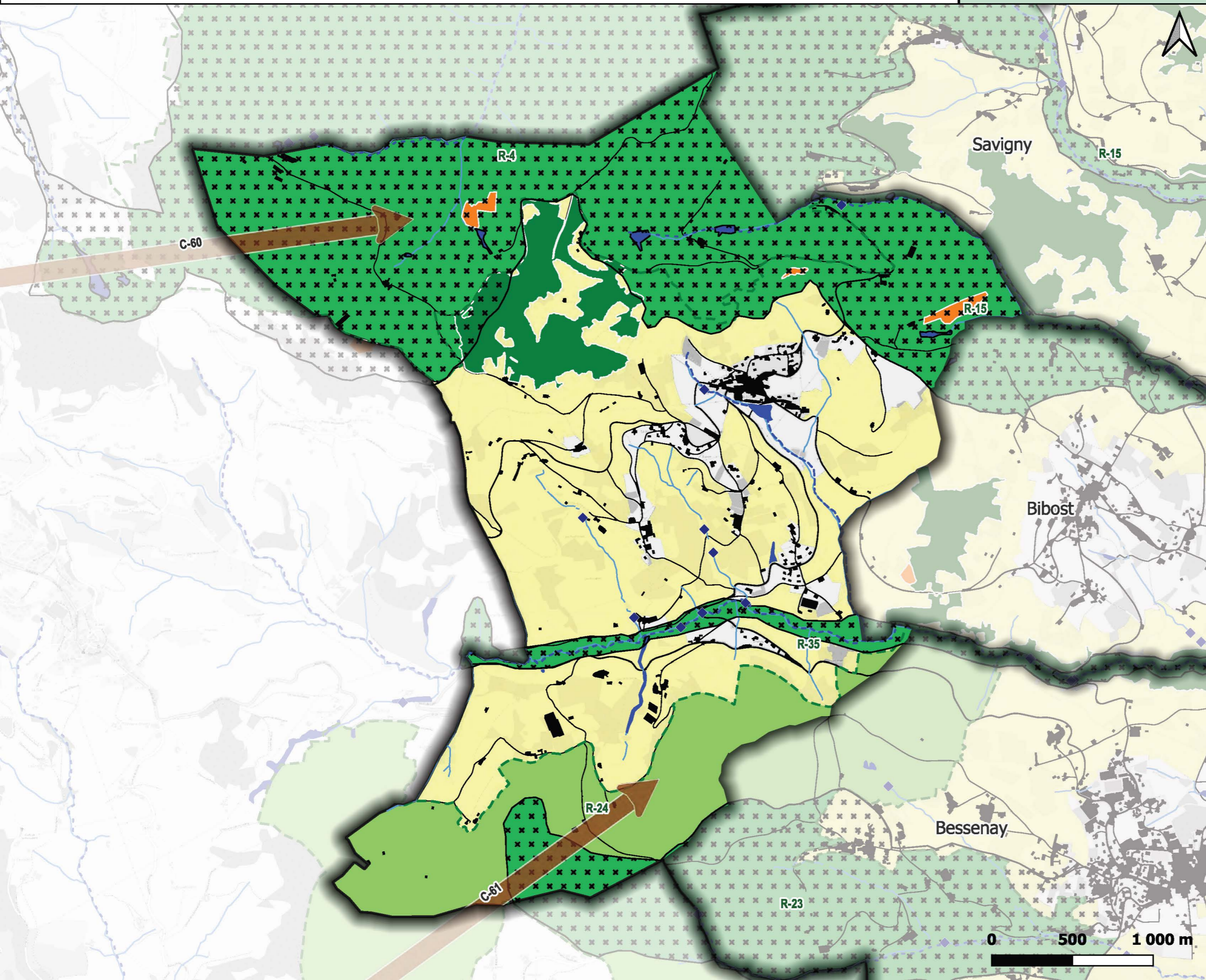
- Réservoirs de biodiversité SRADET
- Corridors fuseaux du SRADET
- Espaces Naturels Sensibles (Département du Rhône)
- Secteurs de mesures compensatoires

Fond de plan

- Autoroutes et quasi-autoroutes
- Autres routes importantes
- Zones artificialisées
- Cours d'eau
- Périmètre du SCOT

Sources 2016 : PNR Pilat, Fédération des Chasseurs du Rhône, LPO, Syndicat de l'Ouest Lyonnais, SEPAL
 Sources 2024 : CEN Rhône-Alpes, datARA, SANDRE - ©IGN - OCSGE 2020
 Fond : © les contributeurs OpenStreetMap, sous licence ODbL





Légende

Réservoirs de biodiversité trame verte

- Enjeu régional
- Enjeu local

Réservoirs de biodiversité trame bleue

- Réservoirs biologiques, cours d'eau classés
- Zones humides

Autres espaces fonctionnels

- Boisements remarquables
- Pelouses sèches

Corridors écologiques

- Paysager à préserver
- Contraint à préserver voire à restaurer
- Corridors aquatiques

Espaces perméables principalement agricoles

- Passages à faune
- Référentiel des obstacles à l'écoulement des eaux

Éléments d'informations complémentaires

- Réservoirs de biodiversité SRADET
- Corridors fuseaux du SRADET
- Espaces Naturels Sensibles (Département du Rhône)
- Secteurs de mesures compensatoires

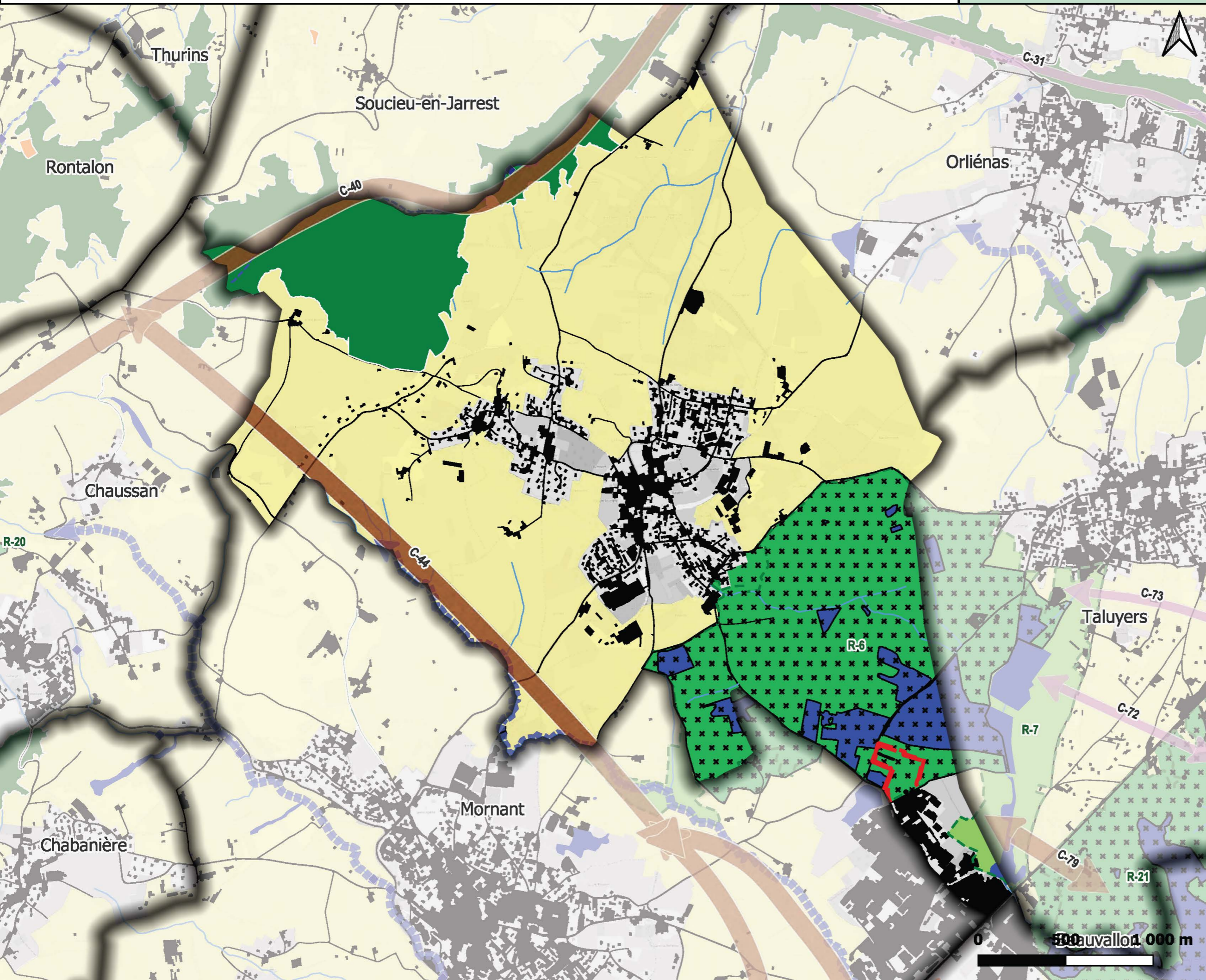
Fond de plan

- Autoroutes et quasi-autoroutes
- Autres routes importantes
- Zones artificialisées
- Cours d'eau
- Périmètre du SCOT

Sources 2016 : PNR Pilat, Fédération des Chasseurs du Rhône, LPO, Syndicat de l'Ouest Lyonnais, SEPAL

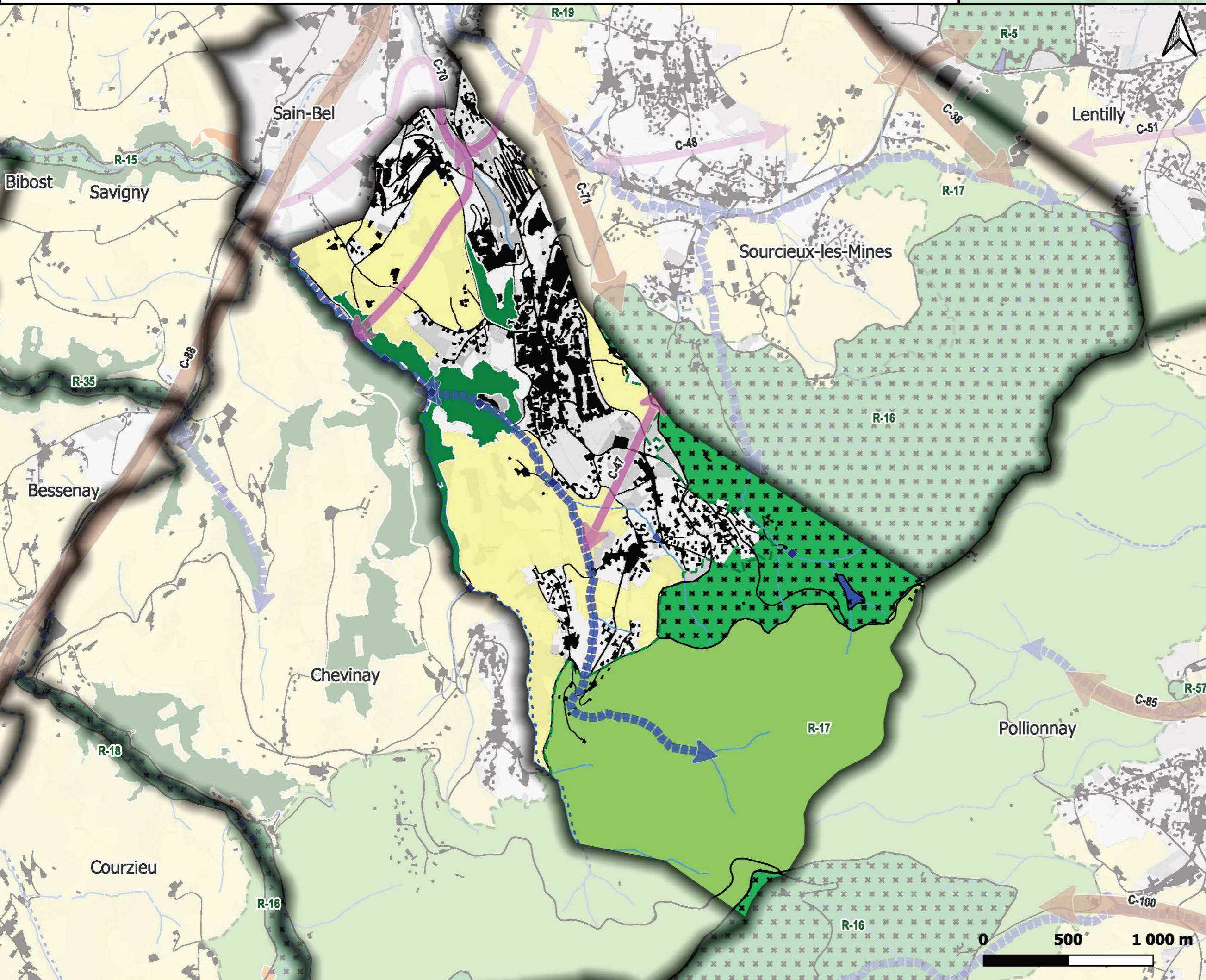
Sources 2024 : CEN Rhône-Alpes, datARA, SANDRE - ©IGN - OCSGE 2020

Fond : © les contributeurs OpenStreetMap, sous licence ODbL



- Légende**
- Réservoirs de biodiversité trame verte**
- Enjeu régional
 - Enjeu local
- Réservoirs de biodiversité trame bleue**
- Réservoirs biologiques, cours d'eau classés
 - Zones humides
- Autres espaces fonctionnels**
- Boisements remarquables
 - Pelouses sèches
- Corridors écologiques**
- Paysager à préserver
 - Contraint à préserver voire à restaurer
 - Corridors aquatiques
 - Espaces perméables principalement agricoles
 - Passages à faune
 - Référentiel des obstacles à l'écoulement des eaux
- Éléments d'informations complémentaires**
- Réservoirs de biodiversité SRADET
 - Corridors fuseaux du SRADET
 - Espaces Naturels Sensibles (Département du Rhône)
 - Secteurs de mesures compensatoires
- Fond de plan**
- Autoroutes et quasi-autoroutes
 - Autres routes importantes
 - Zones artificialisées
 - Cours d'eau
 - Périmètre du SCOT

Sources 2016 : PNR Pilat, Fédération des Chasseurs du Rhône, LPO, Syndicat de l'Ouest Lyonnais, SEPAL
 Sources 2024 : CEN Rhône-Alpes, datARA, SANDRE - ©IGN - OCSGE 2020
 Fond : © les contributeurs OpenStreetMap, sous licence ODbL



Légende

Réservoirs de biodiversité trame verte

- Enjeu régional
- Enjeu local

Réservoirs de biodiversité trame bleue

- Réservoirs biologiques, cours d'eau classés
- Zones humides

Autres espaces fonctionnels

- Boisements remarquables
- Pelouses sèches

Corridors écologiques

- Paysager à préserver
- Contraint à préserver voire à restaurer
- Corridors aquatiques

Espaces perméables principalement agricoles

- Passages à faune
- Référentiel des obstacles à l'écoulement des eaux

Éléments d'informations complémentaires

- Réservoirs de biodiversité SRADDET
- Corridors fuseaux du SRADDET
- Espaces Naturels Sensibles (Département du Rhône)
- Secteurs de mesures compensatoires

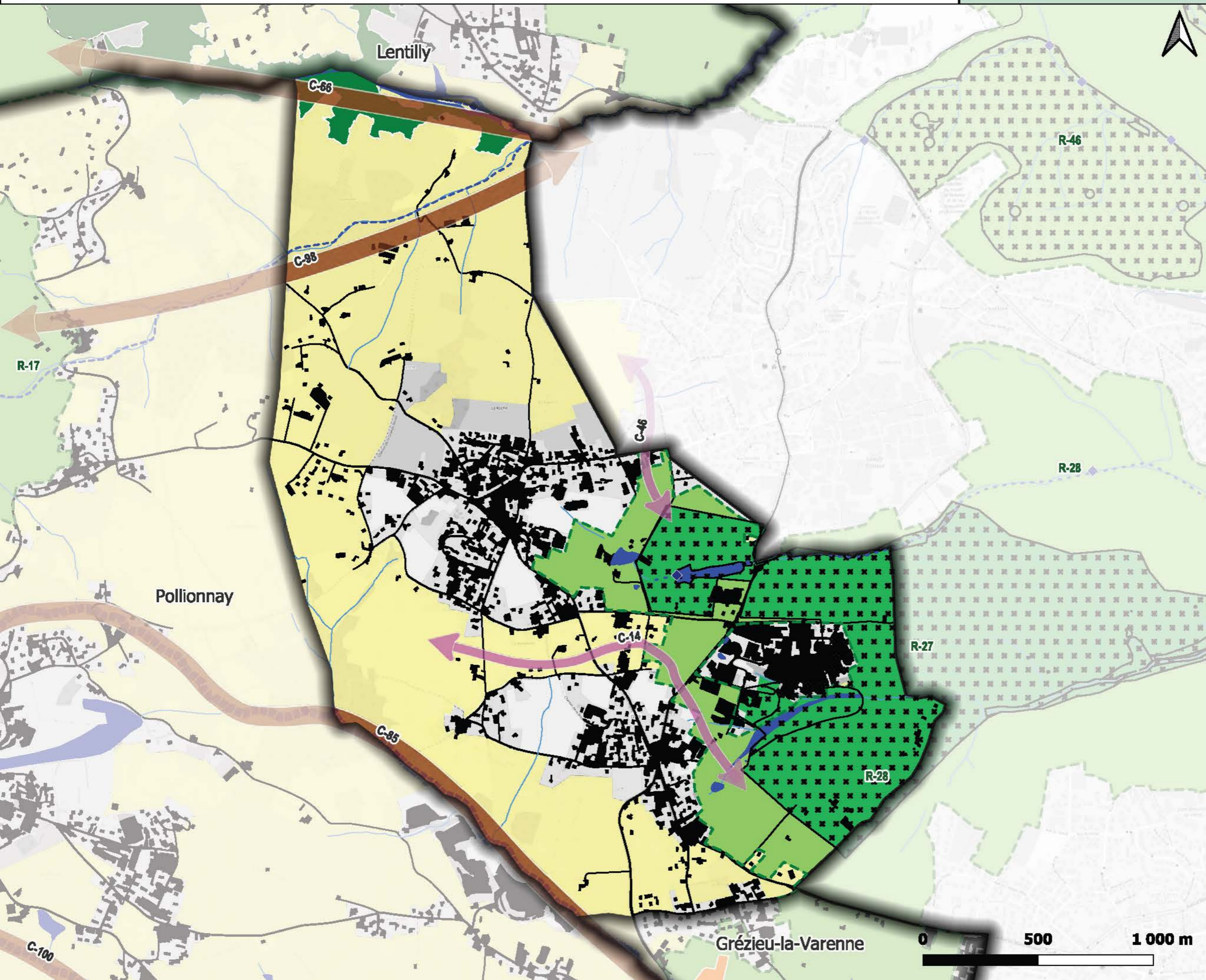
Fond de plan

- Autoroutes et quasi-autoroutes
- Autres routes importantes
- Zones artificialisées
- Cours d'eau
- Périmètre du SCOT

Sources 2016 : PNR Pilat, Fédération des Chasseurs du Rhône, LPO, Syndicat de l'Ouest Lyonnais, SEPAL

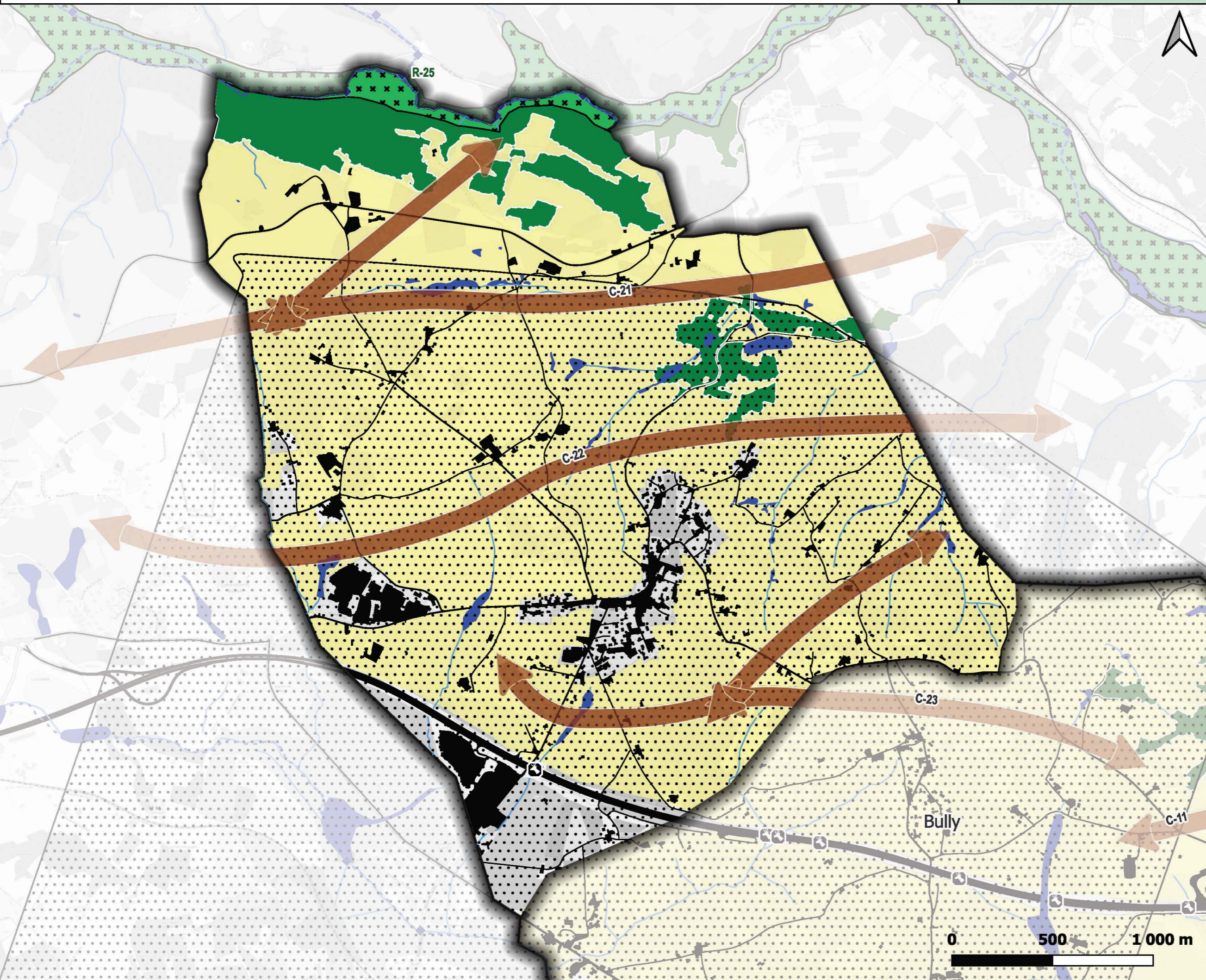
Sources 2024 : CEN Rhône-Alpes, datARA, SANDRE - ©IGN - OCSGE 2020

Fond : © les contributeurs OpenStreetMap, sous licence ODbL



- Légende**
- Réservoirs de biodiversité trame verte**
- Enjeu régional
 - Enjeu local
- Réservoirs de biodiversité trame bleue**
- Réservoirs biologiques, cours d'eau classés
 - Zones humides
- Autres espaces fonctionnels**
- Boisements remarquables
 - Pelouses sèches
- Corridors écologiques**
- Paysager à préserver
 - Contraint à préserver voire à restaurer
 - Corridors aquatiques
 - Espaces perméables principalement agricoles
 - Passages à faune
 - Référentiel des obstacles à l'écoulement des eaux
- Éléments d'Informations complémentaires**
- Réservoirs de biodiversité SRADET
 - Corridors fuseaux du SRADET
 - Espaces Naturels Sensibles (Département du Rhône)
 - Secteurs de mesures compensatoires
- Fond de plan**
- Autoroutes et quasi-autoroutes
 - Autres routes importantes
 - Zones artificialisées
 - Cours d'eau
 - Périmètre du SCOT

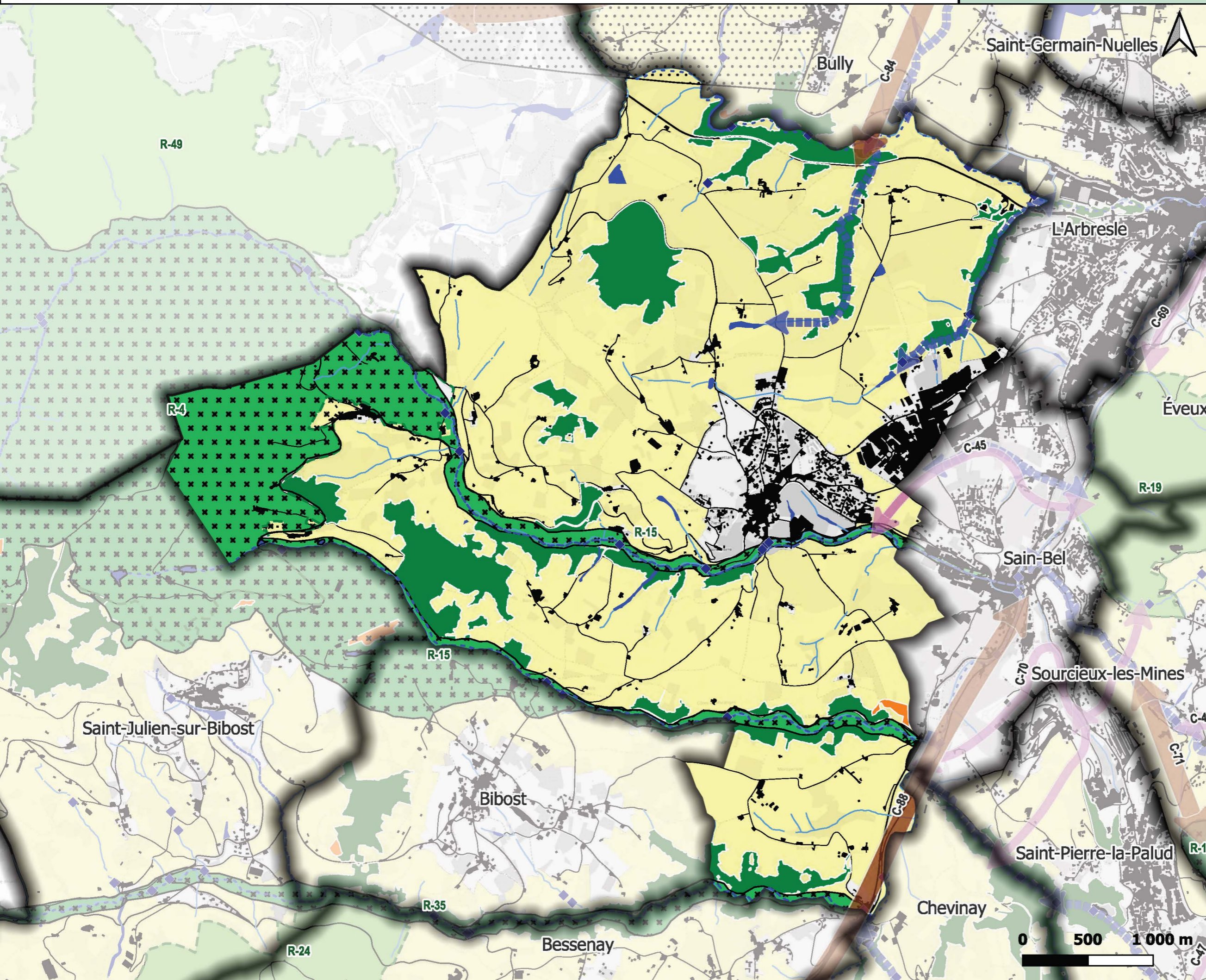
Sources 2016 : PNR Pilat, Fédération des Chasseurs du Rhône, LPO, Syndicat de l'Ouest Lyonnais, SEPAL
 Sources 2024 : CEN Rhône-Alpes, datARA, SANDRE - ©IGN - OCSGE 2020
 Fond : © les contributeurs OpenStreetMap, sous licence ODbL



- ### Légende
- Réservoirs de biodiversité trame verte**
- Enjeu régional
 - Enjeu local
- Réservoirs de biodiversité trame bleue**
- Réservoirs biologiques, cours d'eau classés
 - Zones humides
- Autres espaces fonctionnels**
- Boisements remarquables
 - Pelouses sèches
- Corridors écologiques**
- Paysager à préserver
 - Contraint à préserver voire à restaurer
 - Corridors aquatiques
- Espaces perméables principalement agricoles**
- Passages à faune
 - Référentiel des obstacles à l'écoulement des eaux
- Éléments d'informations complémentaires**
- Réservoirs de biodiversité SRADET
 - Corridors fuseaux du SRADET
 - Espaces Naturels Sensibles (Département du Rhône)
 - Secteurs de mesures compensatoires
- Fond de plan**
- Autoroutes et quasi-autoroutes
 - Autres routes importantes
 - Zones artificialisées
 - Cours d'eau
 - Périmètre du SCOT



Sources 2016 : PNR Pilat, Fédération des Chasseurs du Rhône, LPO, Syndicat de l'Ouest Lyonnais, SEPAL
Sources 2024 : CEN Rhône-Alpes, datARA, SANDRE - ©IGN - OCSGE 2020
Fond : © les contributeurs OpenStreetMap, sous licence ODbL



Légende

Réservoirs de biodiversité trame verte

- Enjeu régional
- Enjeu local

Réservoirs de biodiversité trame bleue

- Réservoirs biologiques, cours d'eau classés
- Zones humides

Autres espaces fonctionnels

- Boisements remarquables
- Pelouses sèches

Corridors écologiques

- Paysager à préserver
- Contraint à préserver voire à restaurer
- Corridors aquatiques
- Espaces perméables principalement agricoles
- Passages à faune
- Référentiel des obstacles à l'écoulement des eaux

Éléments d'informations complémentaires

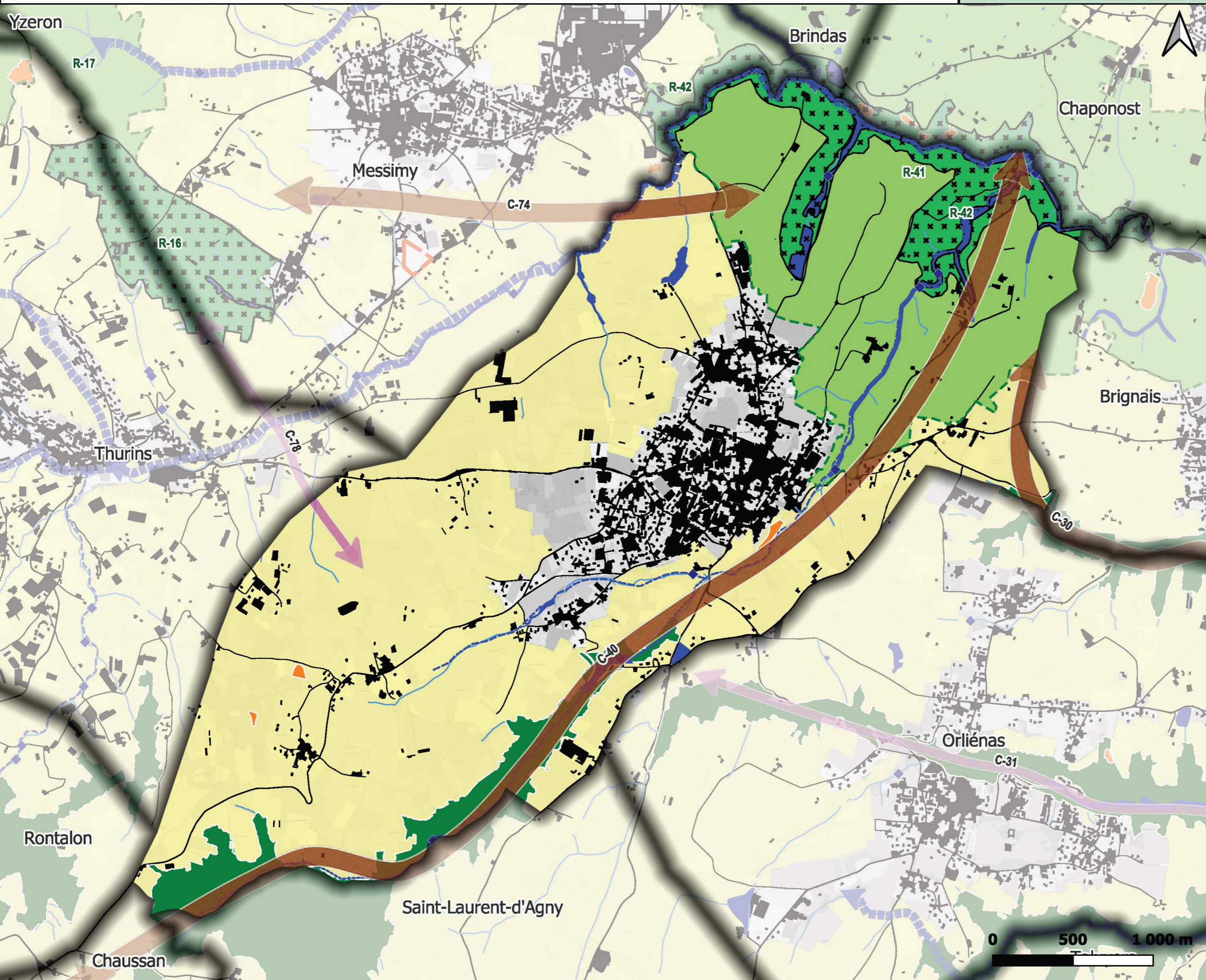
- Réservoirs de biodiversité SRADET
- Corridors fuseaux du SRADET
- Espaces Naturels Sensibles (Département du Rhône)
- Secteurs de mesures compensatoires

Fond de plan

- Autoroutes et quasi-autoroutes
- Autres routes importantes
- Zones artificialisées
- Cours d'eau
- Périmètre du SCOT



Sources 2016 : PNR Pilat, Fédération des Chasseurs du Rhône, LPO, Syndicat de l'Ouest Lyonnais, SEPAL
 Sources 2024 : CEN Rhône-Alpes, datARA, SANDRE - ©IGN - OCSGE 2020
 Fond : © les contributeurs OpenStreetMap, sous licence ODbL



Légende

Réservoirs de biodiversité trame verte

- Enjeu régional
- Enjeu local

Réservoirs de biodiversité trame bleue

- Réservoirs biologiques, cours d'eau classés
- Zones humides

Autres espaces fonctionnels

- Boisements remarquables
- Pelouses sèches

Corridors écologiques

- Paysager à préserver
- Contraint à préserver voire à restaurer
- Corridors aquatiques

Espaces perméables principalement agricoles

- Passages à faune
- Référentiel des obstacles à l'écoulement des eaux

Éléments d'informations complémentaires

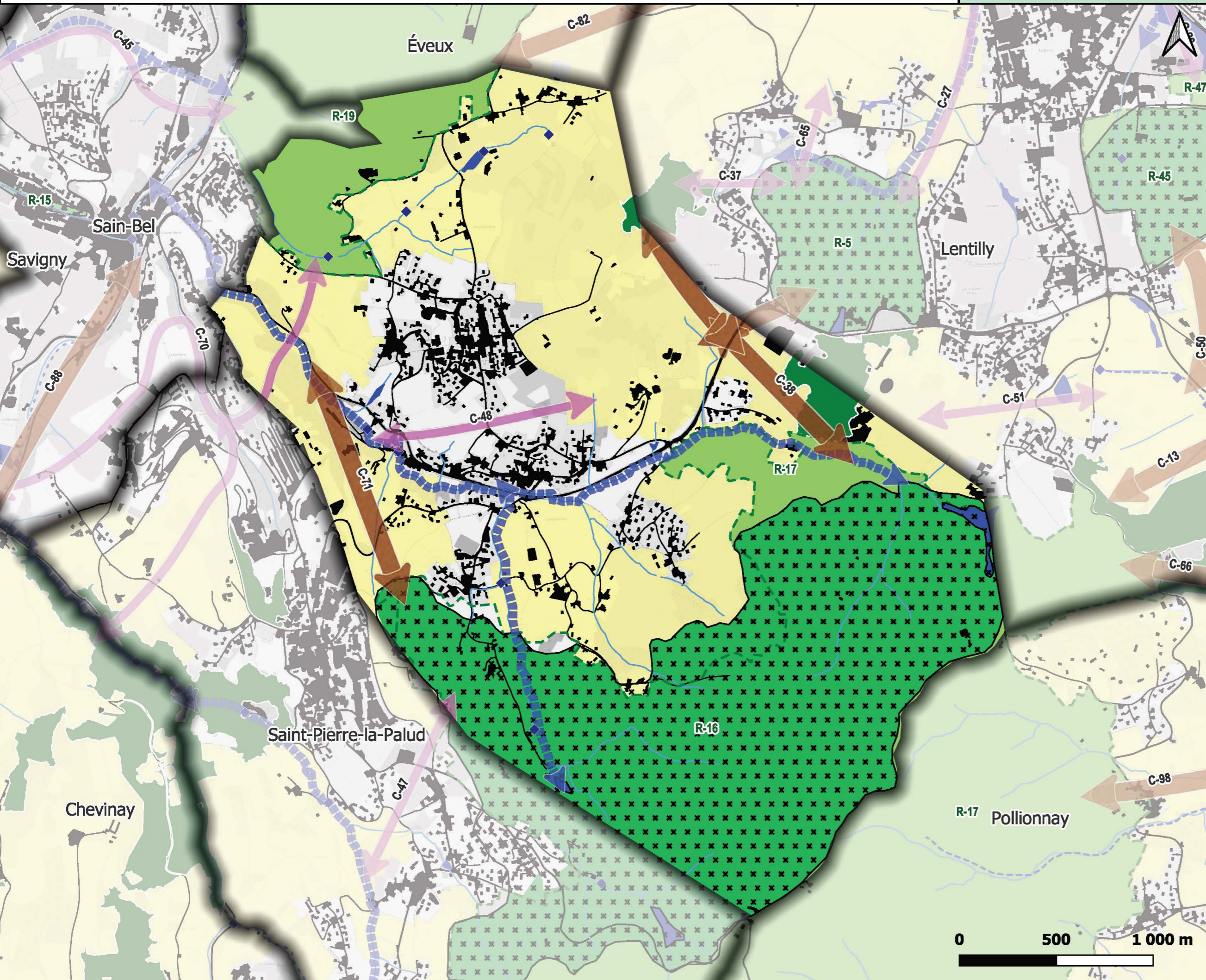
- Réservoirs de biodiversité SRADDET
- Corridors fuseaux du SRADDET
- Espaces Naturels Sensibles (Département du Rhône)
- Secteurs de mesures compensatoires

Fond de plan

- Autoroutes et quasi-autoroutes
- Autres routes importantes
- Zones artificialisées
- Cours d'eau
- Périmètre du SCOT

Sources 2016 : PNR Pilat, Fédération des Chasseurs du Rhône, LPO, Syndicat de l'Ouest Lyonnais, SEPAL
 Sources 2024 : CEN Rhône-Alpes, datARA, SANDRE - ©IGN - OCSGE 2020
 Fond : © les contributeurs OpenStreetMap, sous licence ODbL





Légende

Réservoirs de biodiversité trame verte

- Enjeu régional
- Enjeu local

Réservoirs de biodiversité trame bleue

- Réservoirs biologiques, cours d'eau classés
- Zones humides

Autres espaces fonctionnels

- Boisements remarquables
- Pelouses sèches

Corridors écologiques

- Paysager à préserver
- Contraint à préserver voire à restaurer
- Corridors aquatiques

Autres éléments fonctionnels

- Espaces perméables principalement agricoles
- Passages à faune
- Référentiel des obstacles à l'écoulement des eaux

Éléments d'informations complémentaires

- Réservoirs de biodiversité SRADDET
- Corridors fuseaux du SRADDET
- Espaces Naturels Sensibles (Département du Rhône)
- Secteurs de mesures compensatoires

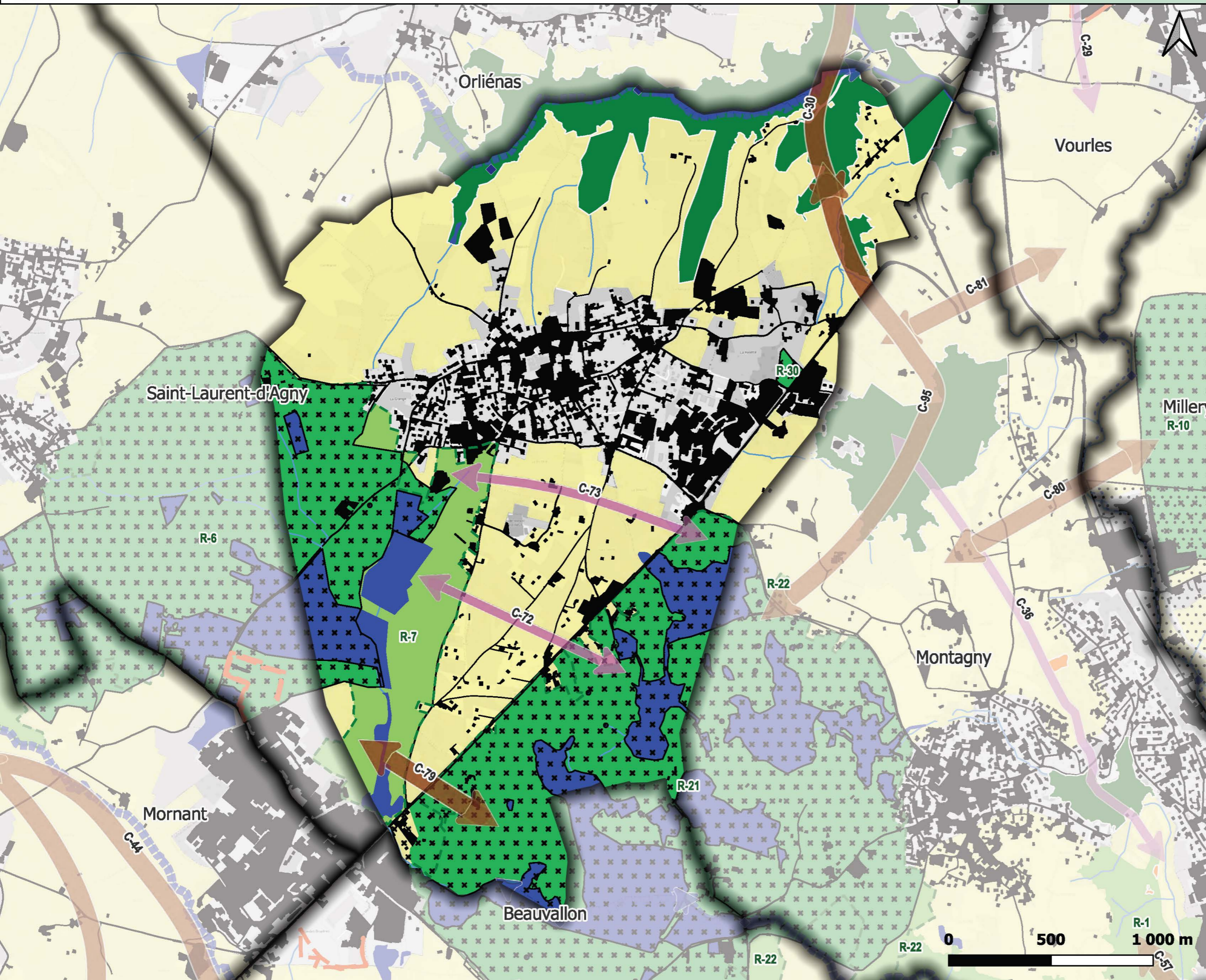
Fond de plan

- Autoroutes et quasi-autoroutes
- Autres routes importantes
- Zones artificialisées
- Cours d'eau
- Périmètre du SCOT

Sources 2016 : PNR Pilat, Fédération des Chasseurs du Rhône, LPO, Syndicat de l'Ouest Lyonnais, SEPAL

Sources 2024 : CEN Rhône-Alpes, datARA, SANDRE - ©IGN - OCSGE 2020

Fond : © les contributeurs OpenStreetMap, sous licence ODbL



Légende

Réservoirs de biodiversité trame verte

- Enjeu régional
- Enjeu local

Réservoirs de biodiversité trame bleue

- Réservoirs biologiques, cours d'eau classés
- Zones humides

Autres espaces fonctionnels

- Boisements remarquables
- Pelouses sèches

Corridors écologiques

- Paysager à préserver
- Contraint à préserver voire à restaurer
- Corridors aquatiques

Espaces perméables principalement agricoles

- Passages à faune
- Référentiel des obstacles à l'écoulement des eaux

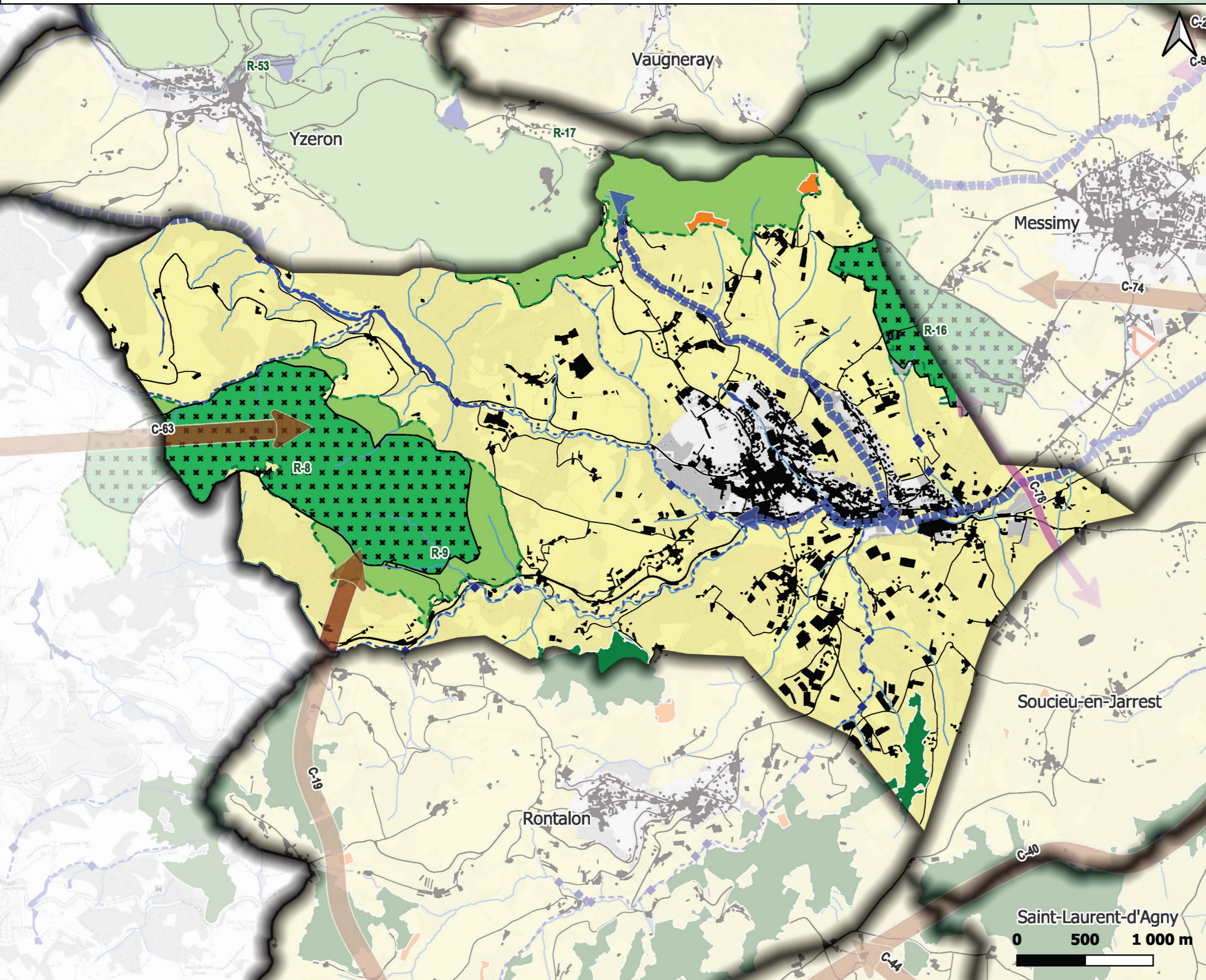
Éléments d'informations complémentaires

- Réservoirs de biodiversité SRADET
- Corridors fuseaux du SRADET
- Espaces Naturels Sensibles (Département du Rhône)
- Secteurs de mesures compensatoires

Fond de plan

- Autoroutes et quasi-autoroutes
- Autres routes importantes
- Zones artificialisées
- Cours d'eau
- Périmètre du SCOT

Sources 2016 : PNR Pilat, Fédération des Chasseurs du Rhône, LPO, Syndicat de l'Ouest Lyonnais, SEPAL
 Sources 2024 : CEN Rhône-Alpes, datARA, SANDRE - ©IGN - OCSGE 2020
 Fond : © les contributeurs OpenStreetMap, sous licence ODbL



Légende

Réservoirs de biodiversité trame verte

- Enjeu régional
- Enjeu local

Réservoirs de biodiversité trame bleue

- Réservoirs biologiques, cours d'eau classés
- Zones humides

Autres espaces fonctionnels

- Boisements remarquables
- Pelouses sèches

Corridors écologiques

- Paysager à préserver
- Contraint à préserver voire à restaurer
- Corridors aquatiques
- Espaces perméables principalement agricoles
- Passages à faune
- Référentiel des obstacles à l'écoulement des eaux

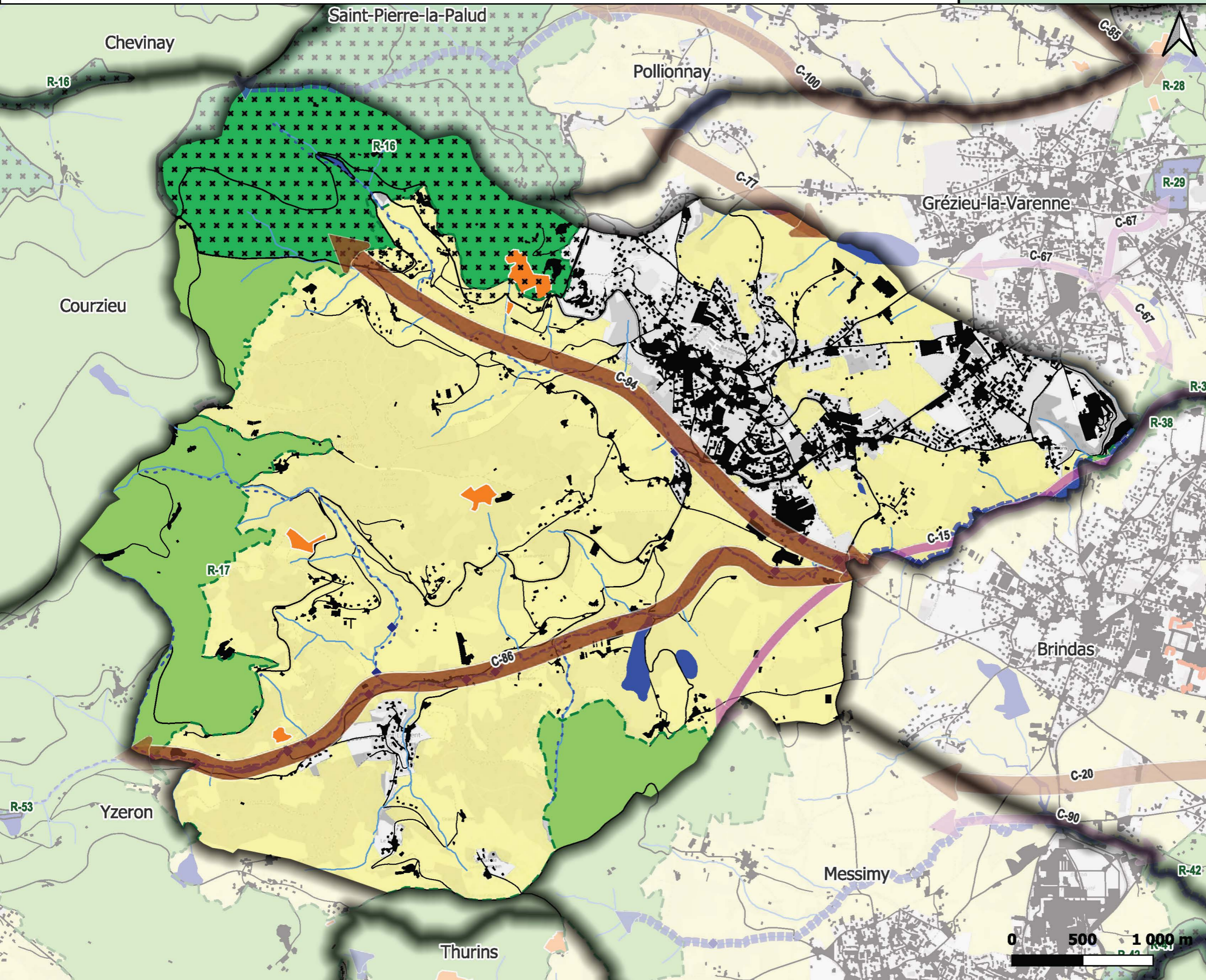
Éléments d'informations complémentaires

- Réservoirs de biodiversité SRADDET
- Corridors fuseaux du SRADDET
- Espaces Naturels Sensibles (Département du Rhône)
- Secteurs de mesures compensatoires

Fond de plan

- Autoroutes et quasi-autoroutes
- Autres routes importantes
- Zones artificialisées
- Cours d'eau
- Périmètre du SCOT

Sources 2016 : PNR Pilat, Fédération des Chasseurs du Rhône, LPO, Syndicat de l'Ouest Lyonnais, SEPAL
 Sources 2024 : CEN Rhône-Alpes, datARA, SANDRE - ©IGN - OCSGE 2020
 Fond : © les contributeurs OpenStreetMap, sous licence ODbL



Légende

Réservoirs de biodiversité trame verte

- Enjeu régional
- Enjeu local

Réservoirs de biodiversité trame bleue

- Réservoirs biologiques, cours d'eau classés
- Zones humides

Autres espaces fonctionnels

- Boisements remarquables
- Pelouses sèches

Corridors écologiques

- Paysager à préserver
- Contraint à préserver voire à restaurer
- Corridors aquatiques

Espaces perméables principalement agricoles

- Passages à faune
- Référentiel des obstacles à l'écoulement des eaux

Éléments d'informations complémentaires

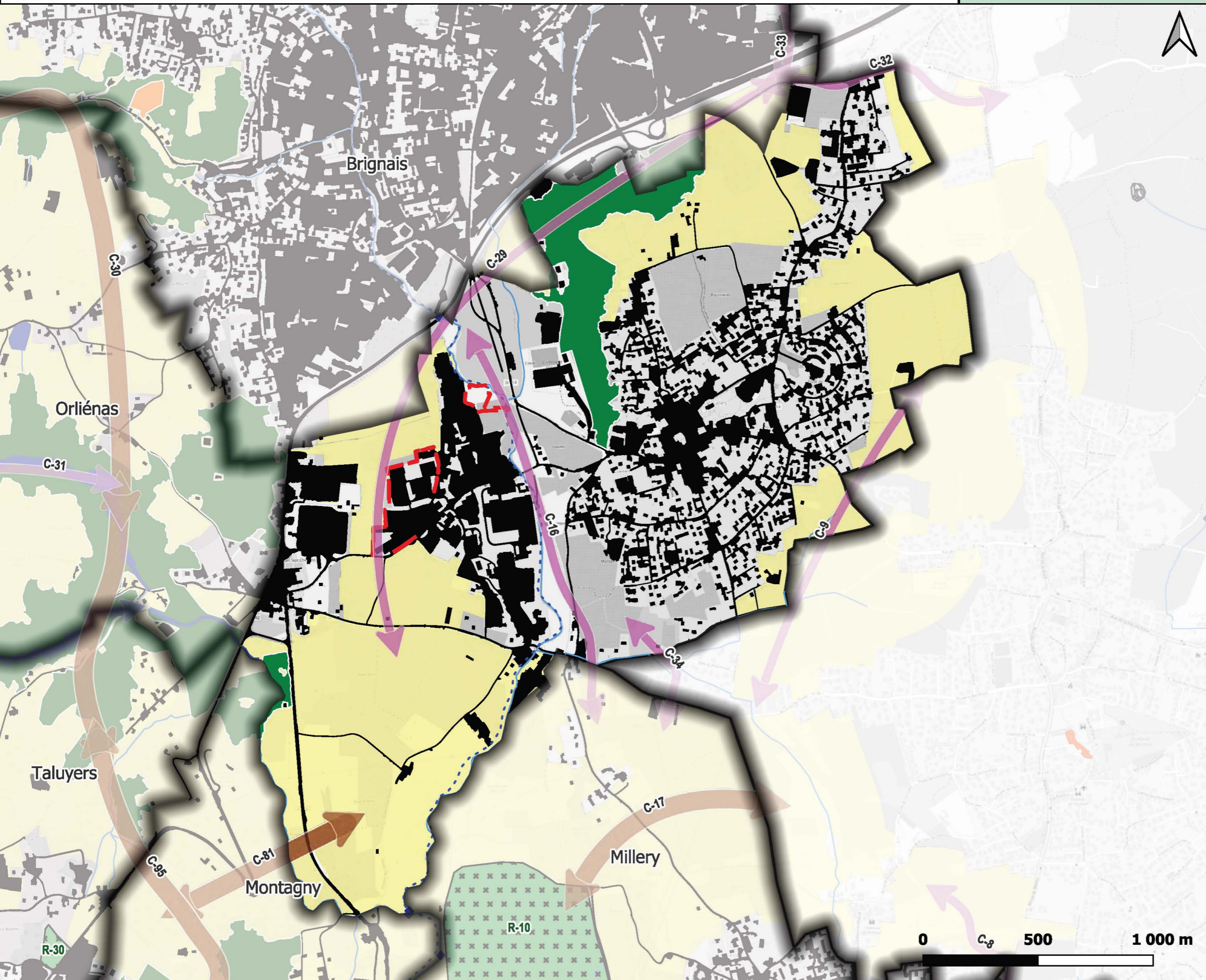
- Réservoirs de biodiversité SRADET
- Corridors fuseaux du SRADET
- Espaces Naturels Sensibles (Département du Rhône)
- Secteurs de mesures compensatoires

Fond de plan

- Autoroutes et quasi-autoroutes
- Autres routes importantes
- Zones artificialisées
- Cours d'eau
- Périmètre du SCOT



Sources 2016 : PNR Pilat, Fédération des Chasseurs du Rhône, LPO, Syndicat de l'Ouest Lyonnais, SEPAL
 Sources 2024 : CEN Rhône-Alpes, datARA, SANDRE - ©IGN - OCSGE 2020
 Fond : © les contributeurs OpenStreetMap, sous licence ODbL



Légende

Réservoirs de biodiversité trame verte

- Enjeu régional
- Enjeu local

Réservoirs de biodiversité trame bleue

- Réservoirs biologiques, cours d'eau classés
- Zones humides

Autres espaces fonctionnels

- Boisements remarquables
- Pelouses sèches

Corridors écologiques

- Paysager à préserver
- Contraint à préserver voire à restaurer
- Corridors aquatiques
- Espaces perméables principalement agricoles
- Passages à faune
- Référentiel des obstacles à l'écoulement des eaux

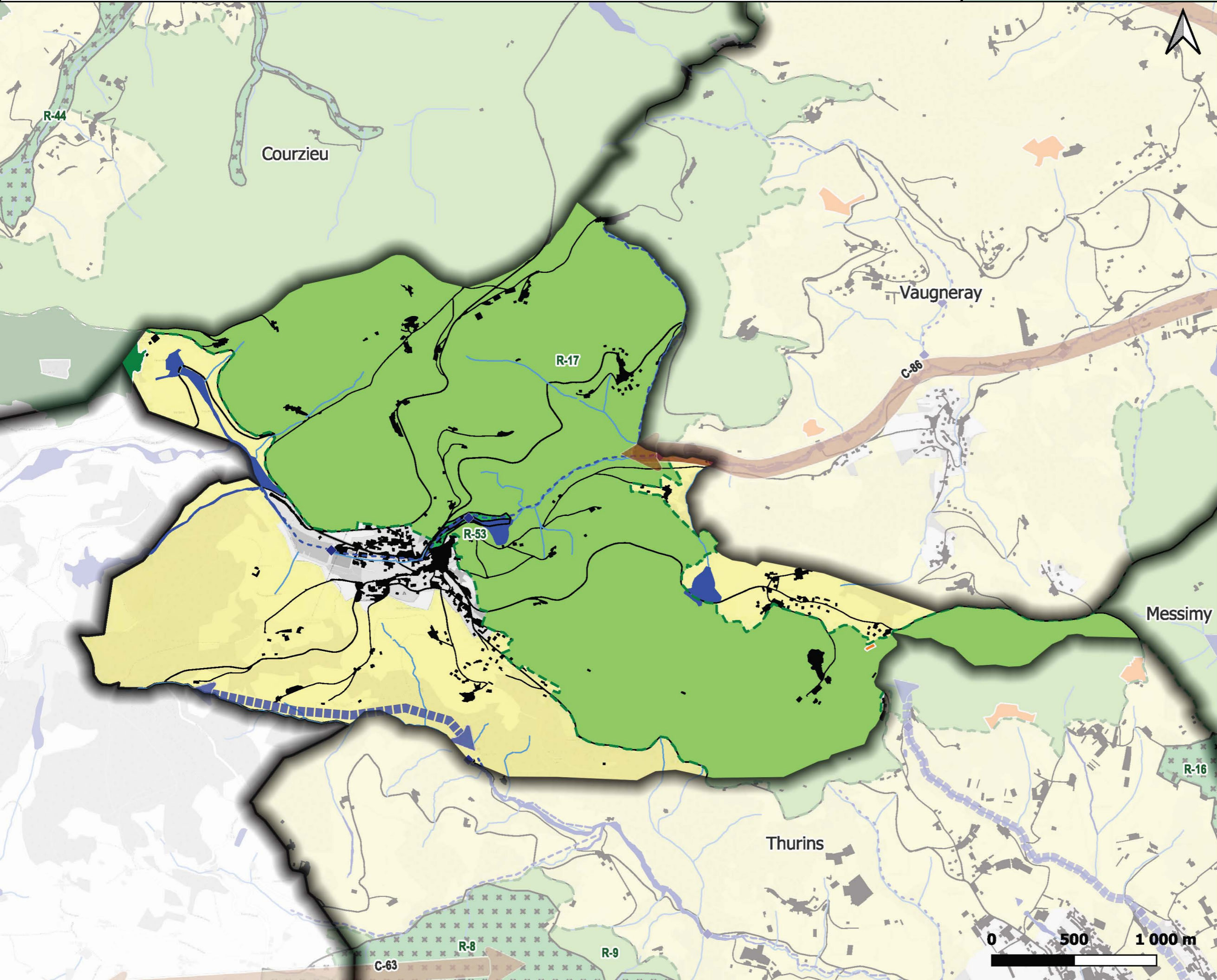
Éléments d'informations complémentaires

- Réservoirs de biodiversité SRADDET
- Corridors fuseaux du SRADDET
- Espaces Naturels Sensibles (Département du Rhône)
- Secteurs de mesures compensatoires

Fond de plan

- Autoroutes et quasi-autoroutes
- Autres routes importantes
- Zones artificialisées
- Cours d'eau
- Périmètre du SCOT

Sources 2016 : PNR Pilat, Fédération des Chasseurs du Rhône, LPO, Syndicat de l'Ouest Lyonnais, SEPAL
 Sources 2024 : CEN Rhône-Alpes, datARA, SANDRE - ©IGN - OCSGE 2020
 Fond : © les contributeurs OpenStreetMap, sous licence ODbL



Légende

Réservoirs de biodiversité trame verte

- Enjeu régional
- Enjeu local

Réservoirs de biodiversité trame bleue

- Réservoirs biologiques, cours d'eau classés
- Zones humides

Autres espaces fonctionnels

- Boisements remarquables
- Pelouses sèches

Corridors écologiques

- Paysager à préserver
- Contraint à préserver voire à restaurer
- Corridors aquatiques
- Espaces perméables principalement agricoles
- Passages à faune
- Référentiel des obstacles à l'écoulement des eaux

Éléments d'informations complémentaires

- Réservoirs de biodiversité SRADDET
- Corridors fuseaux du SRADDET
- Espaces Naturels Sensibles (Département du Rhône)
- Secteurs de mesures compensatoires

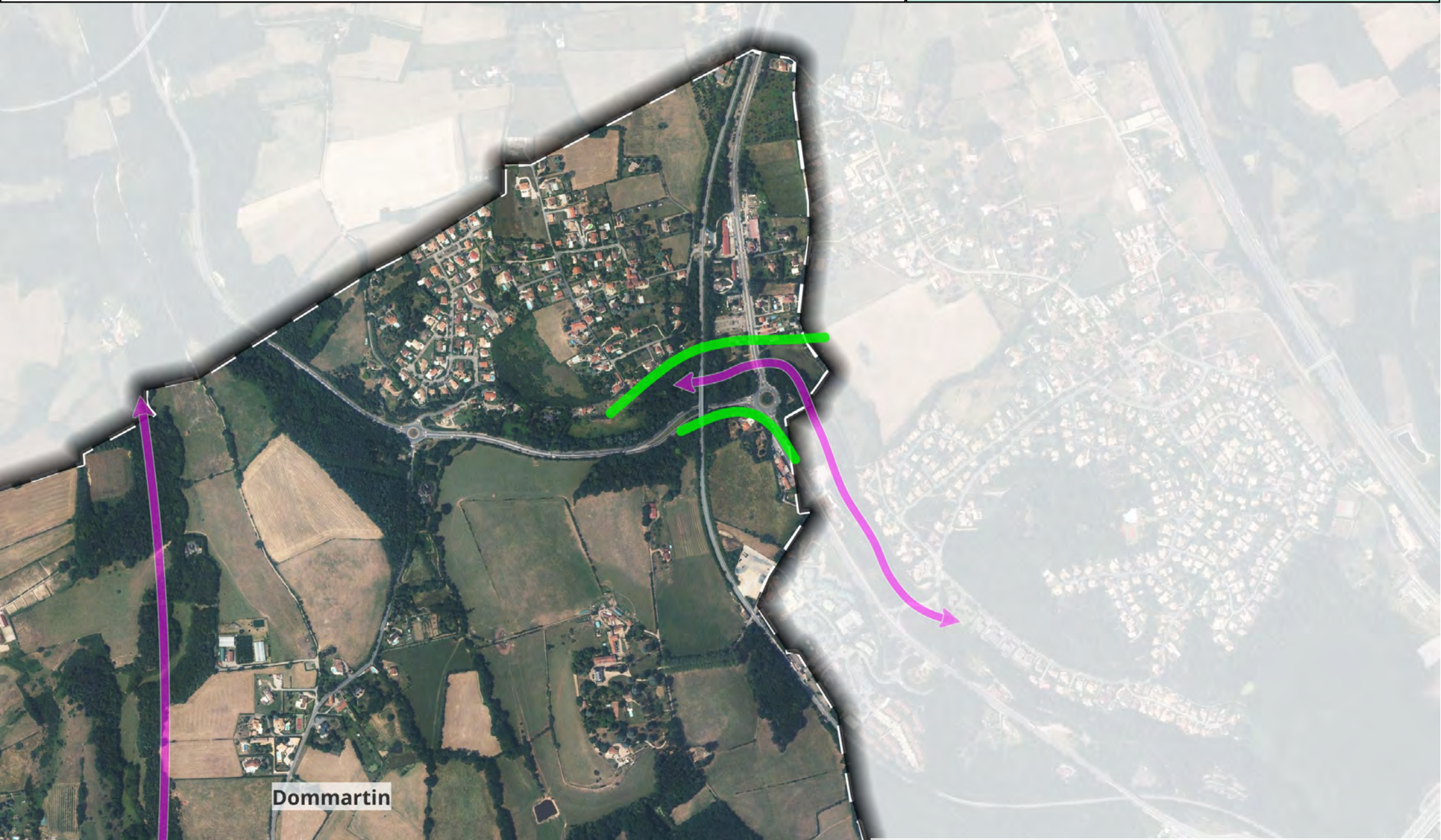
Fond de plan

- Autoroutes et quasi-autoroutes
- Autres routes importantes
- Zones artificialisées
- Cours d'eau
- Périmètre du SCOT





Sources 2016 : PNR Pilat, Fédération des Chasseurs du Rhône, LPO, Syndicat de l'Ouest Lyonnais, SEPAL
 Sources 2024 : CEN Rhône-Alpes, datARA, SANDRE - ©IGN - OCSGE 2020
 Fond : © les contributeurs OpenStreetMap, sous licence ODbL

Partie 2 : Zooms sur les corridors contraints

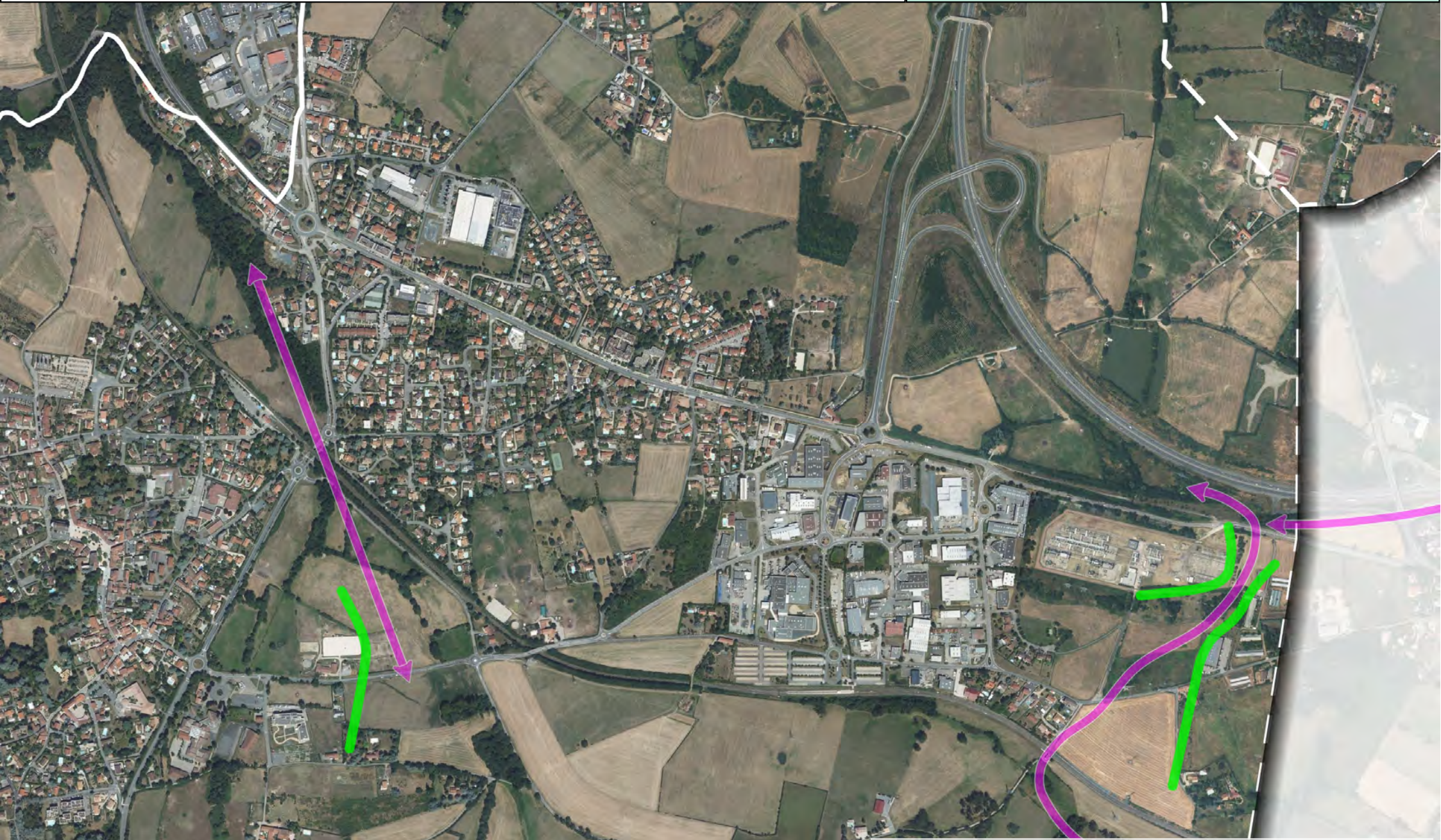




Dommartin

 Principes de limites à l'urbanisation
 Limites communales




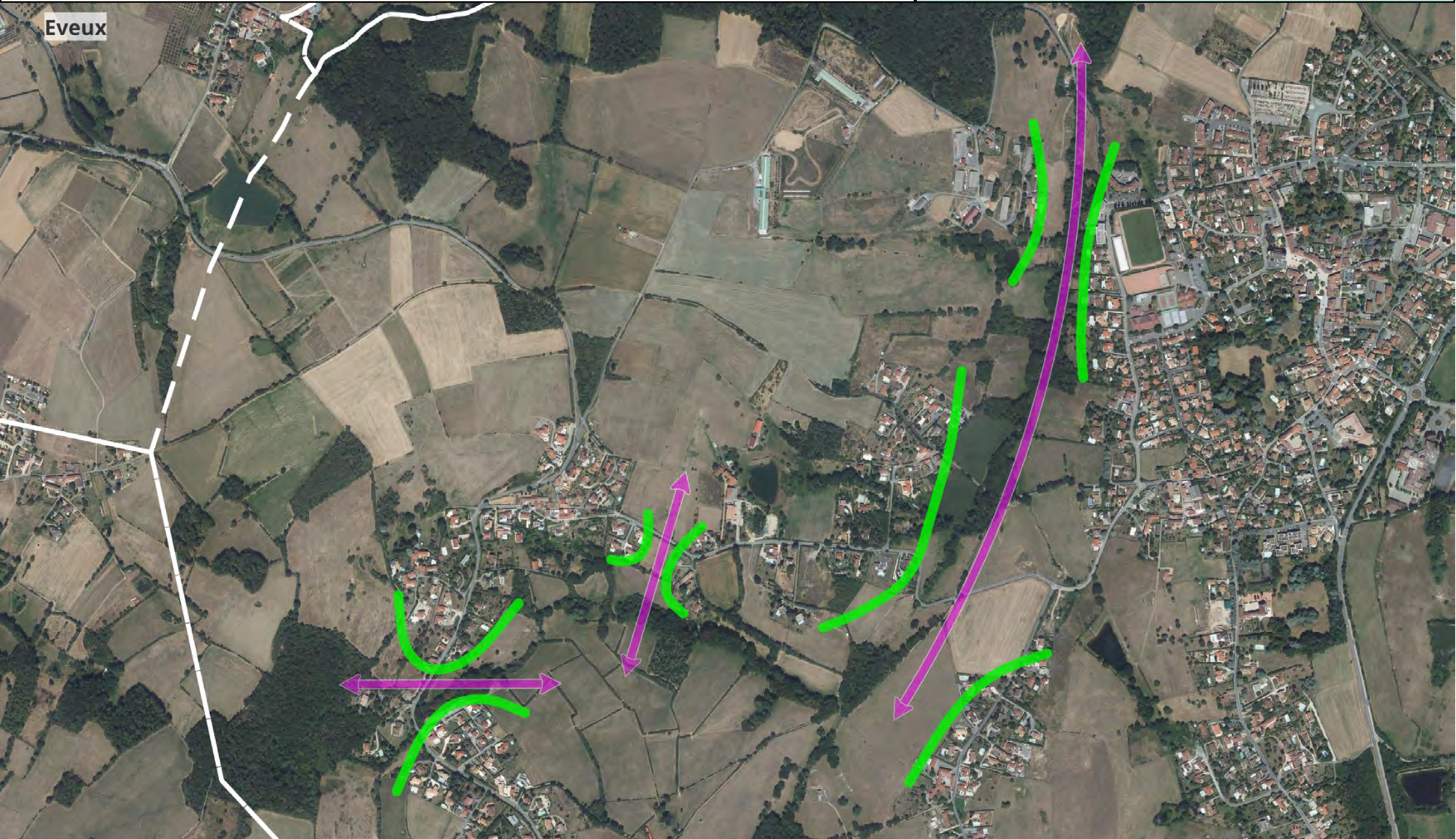
0 100 200 m

 Principes de limites à l'urbanisation
 Limites communales



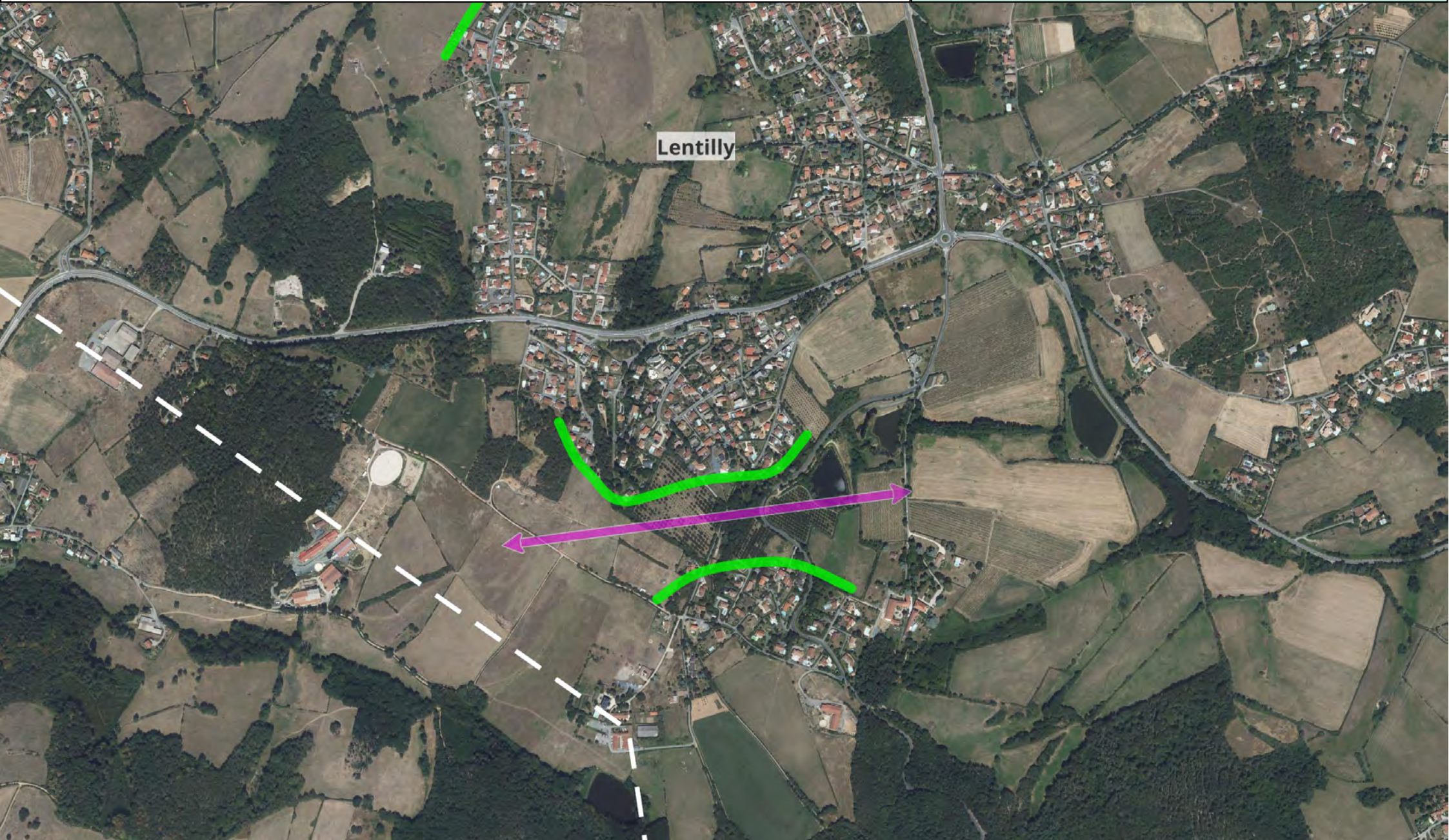
0 100 200 m


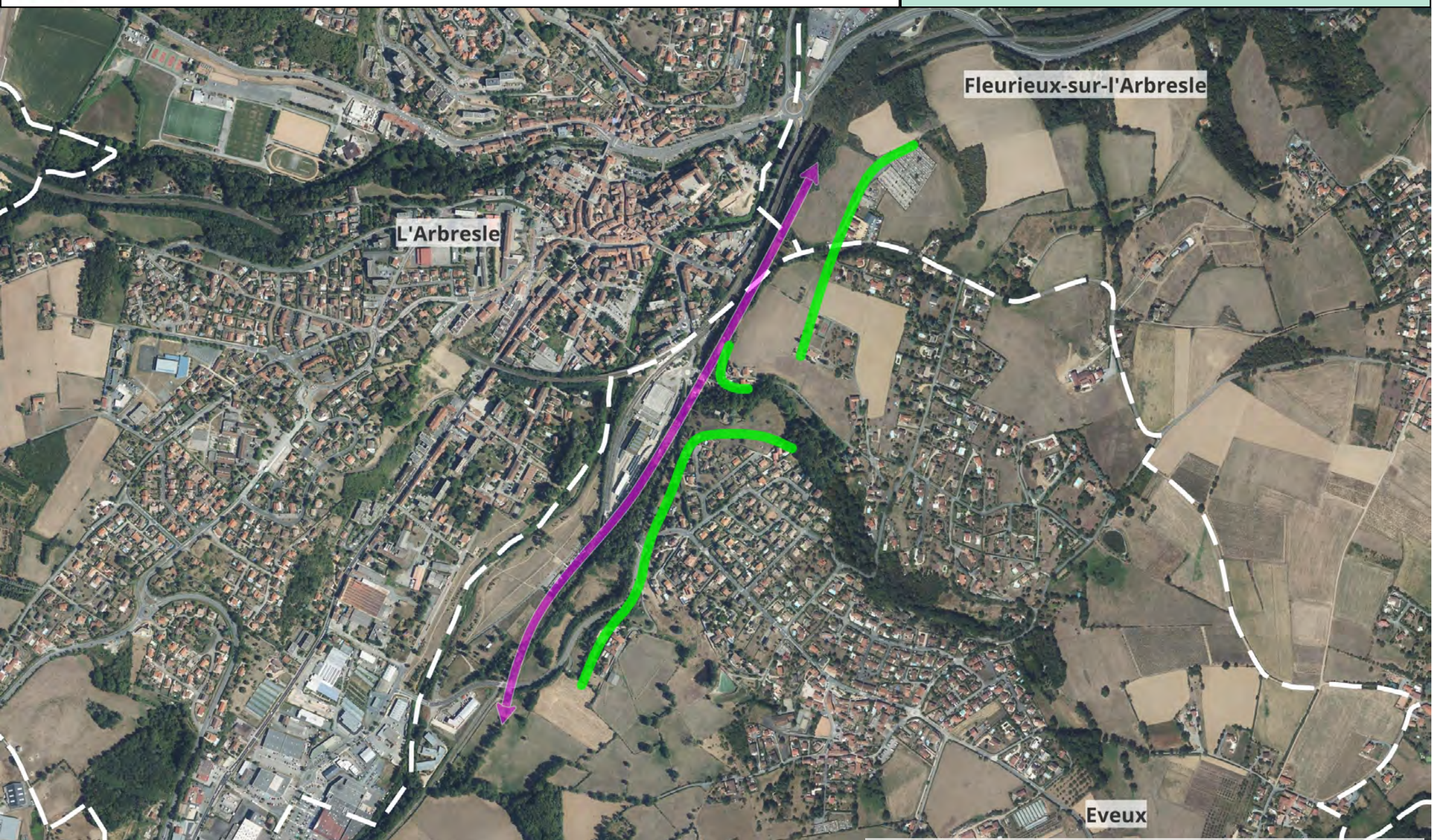


Eveux

— Principes de limites à l'urbanisation
- - - Limites communales

0 100 200 m







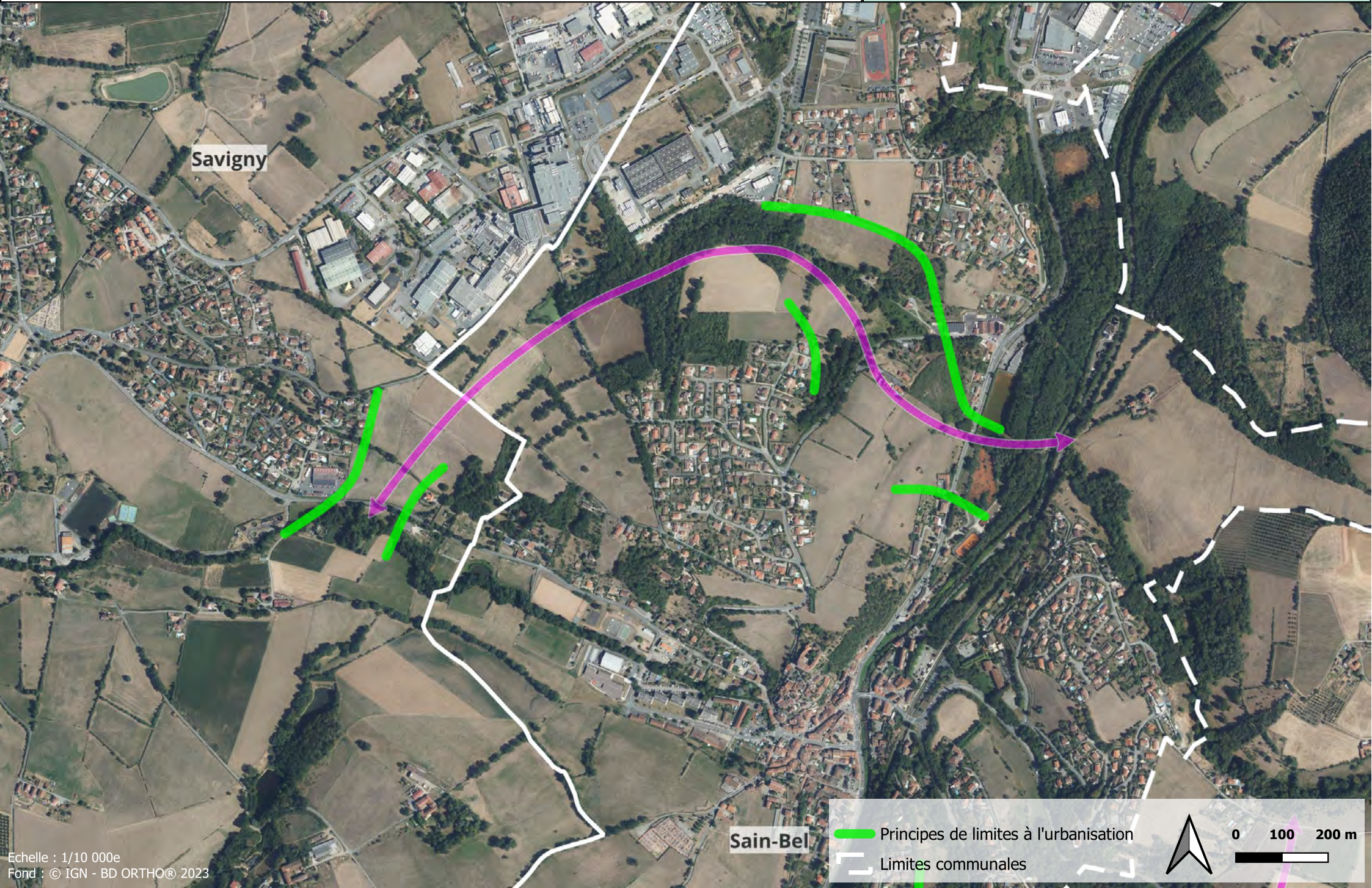
L'Arbresle

Fleurieux-sur-l'Arbresle

Eveux

 Principes de limites à l'urbanisation
 Limites communales


0 100 200 m

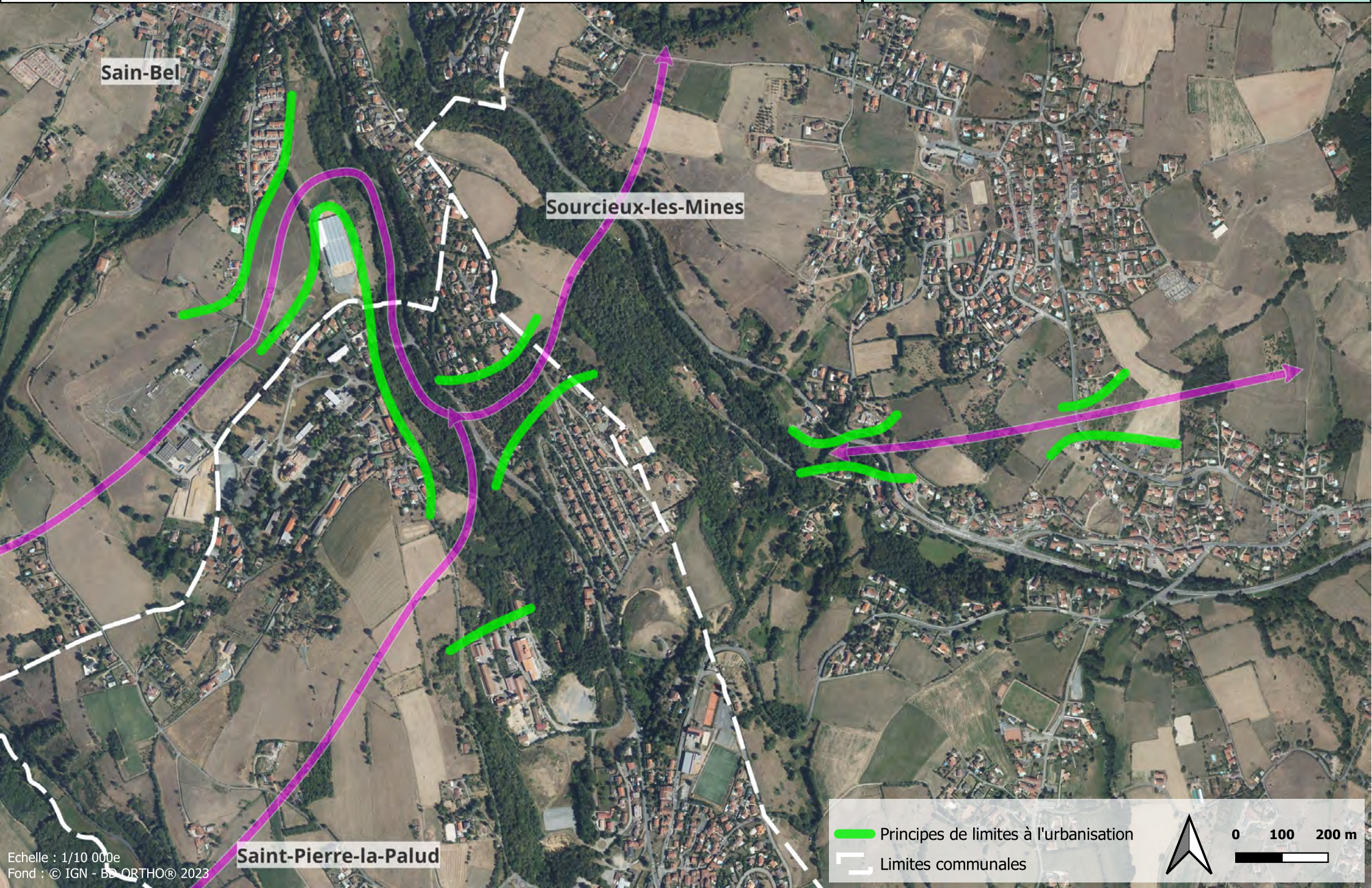
Savigny

Sain-Bel

— Principes de limites à l'urbanisation
- - - Limites communales



0 100 200 m



Sain-Bel

Sourcieux-les-Mines

Saint-Pierre-la-Palud

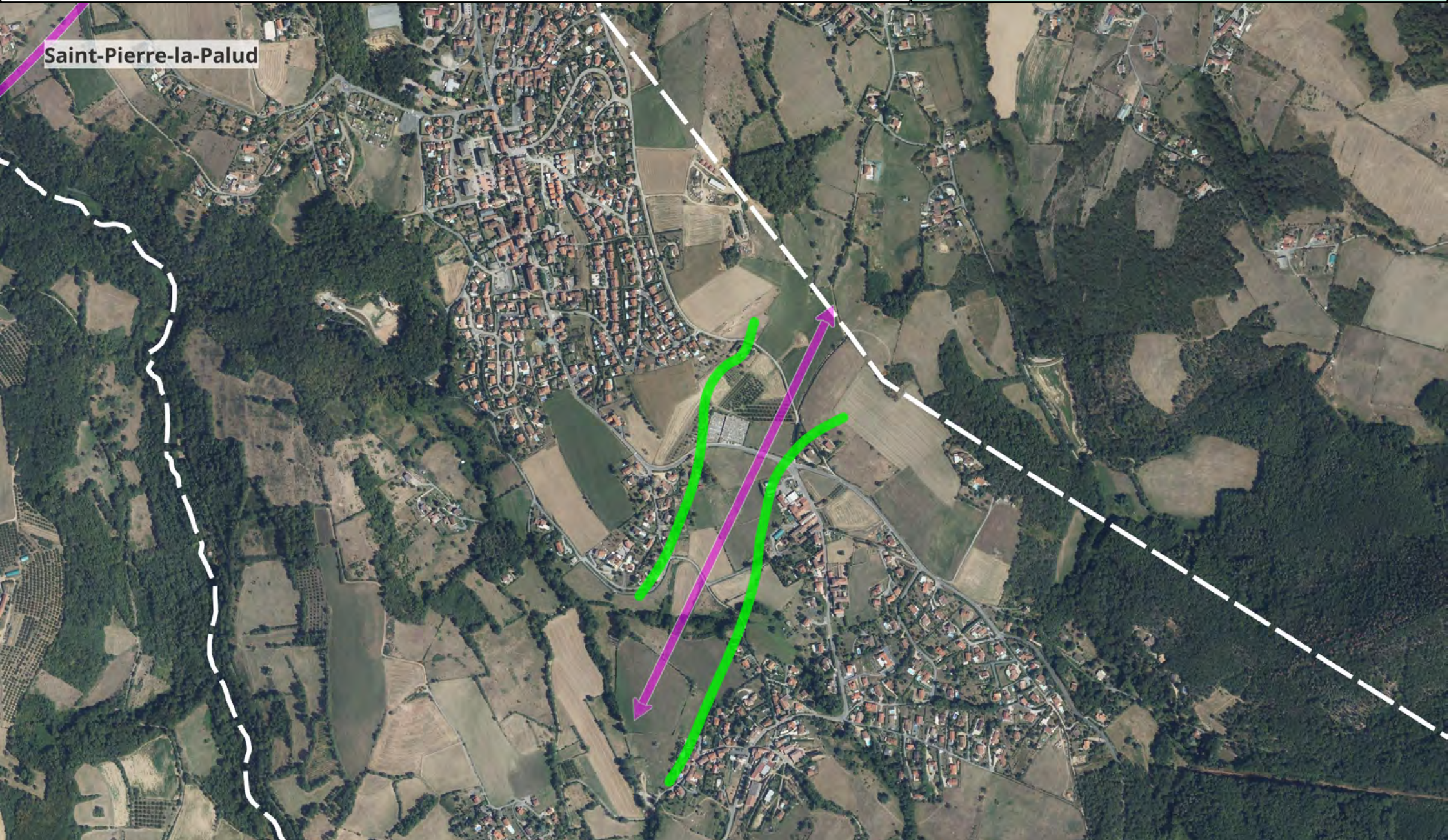
Principes de limites à l'urbanisation

Limites communales





0 100 200 m



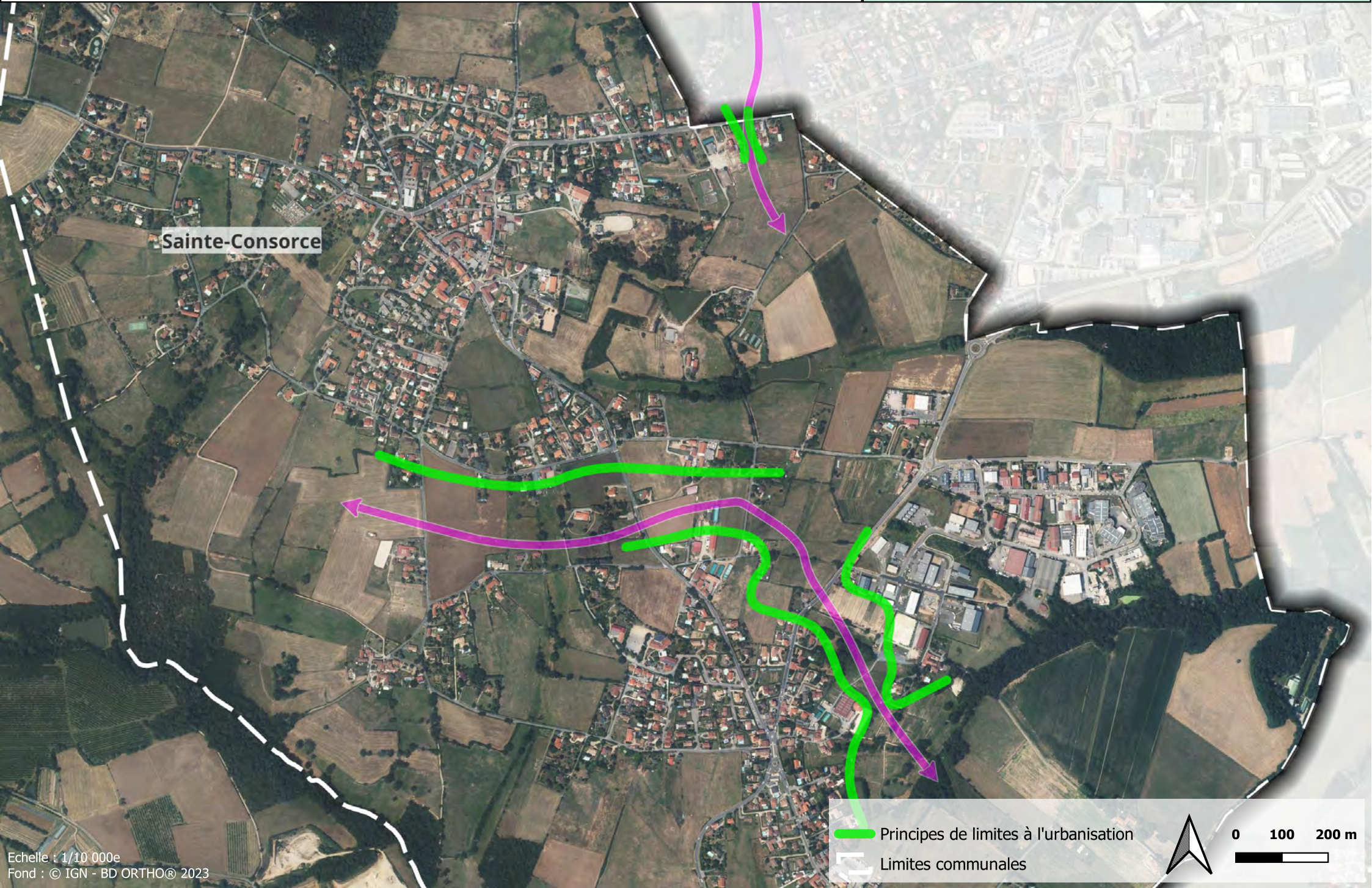


Saint-Pierre-la-Palud

 Principes de limites à l'urbanisation
 Limites communales



0 100 200 m




Sainte-Consorte

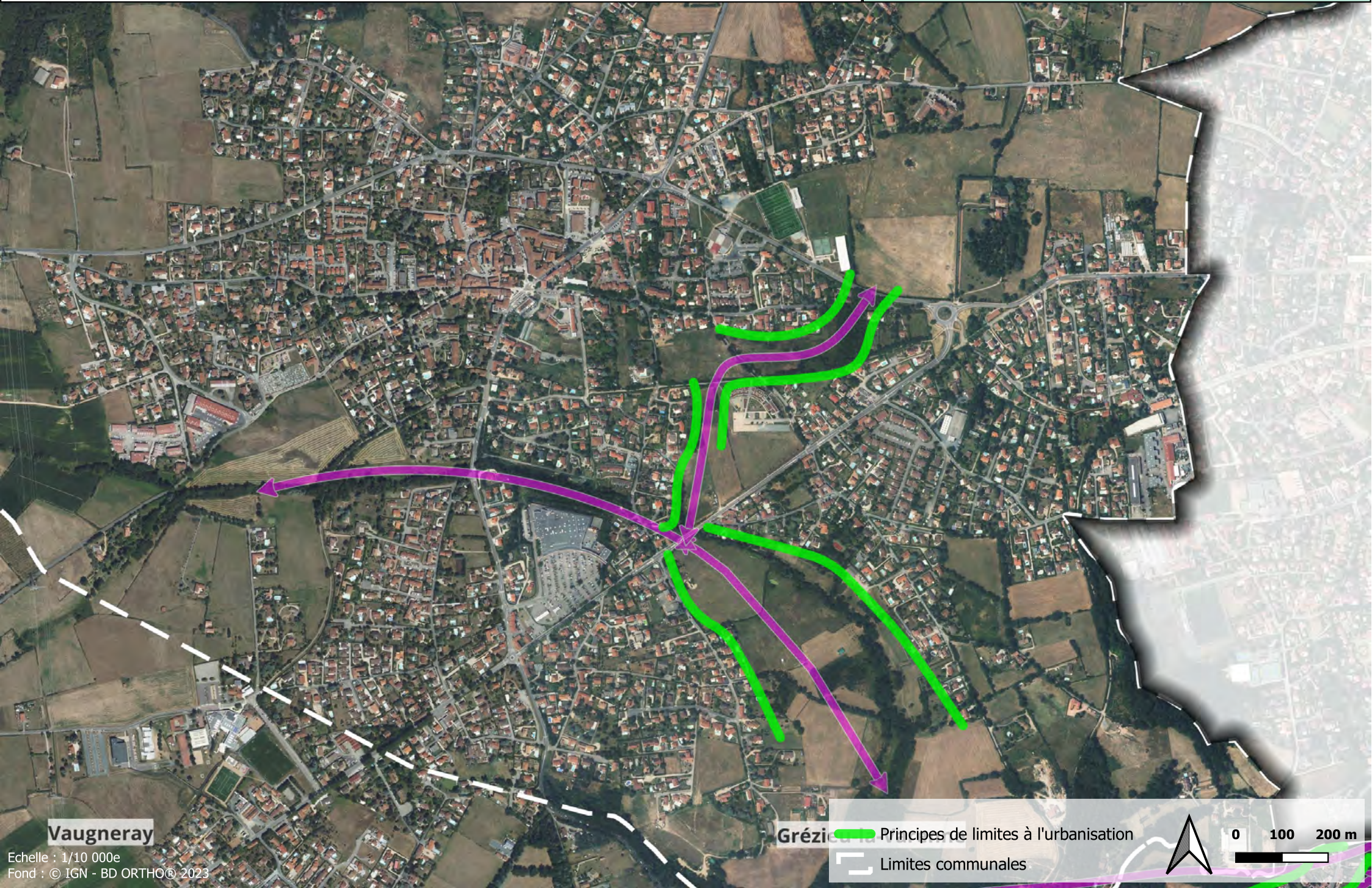
Principes de limites à l'urbanisation

Limites communales



0 100 200 m




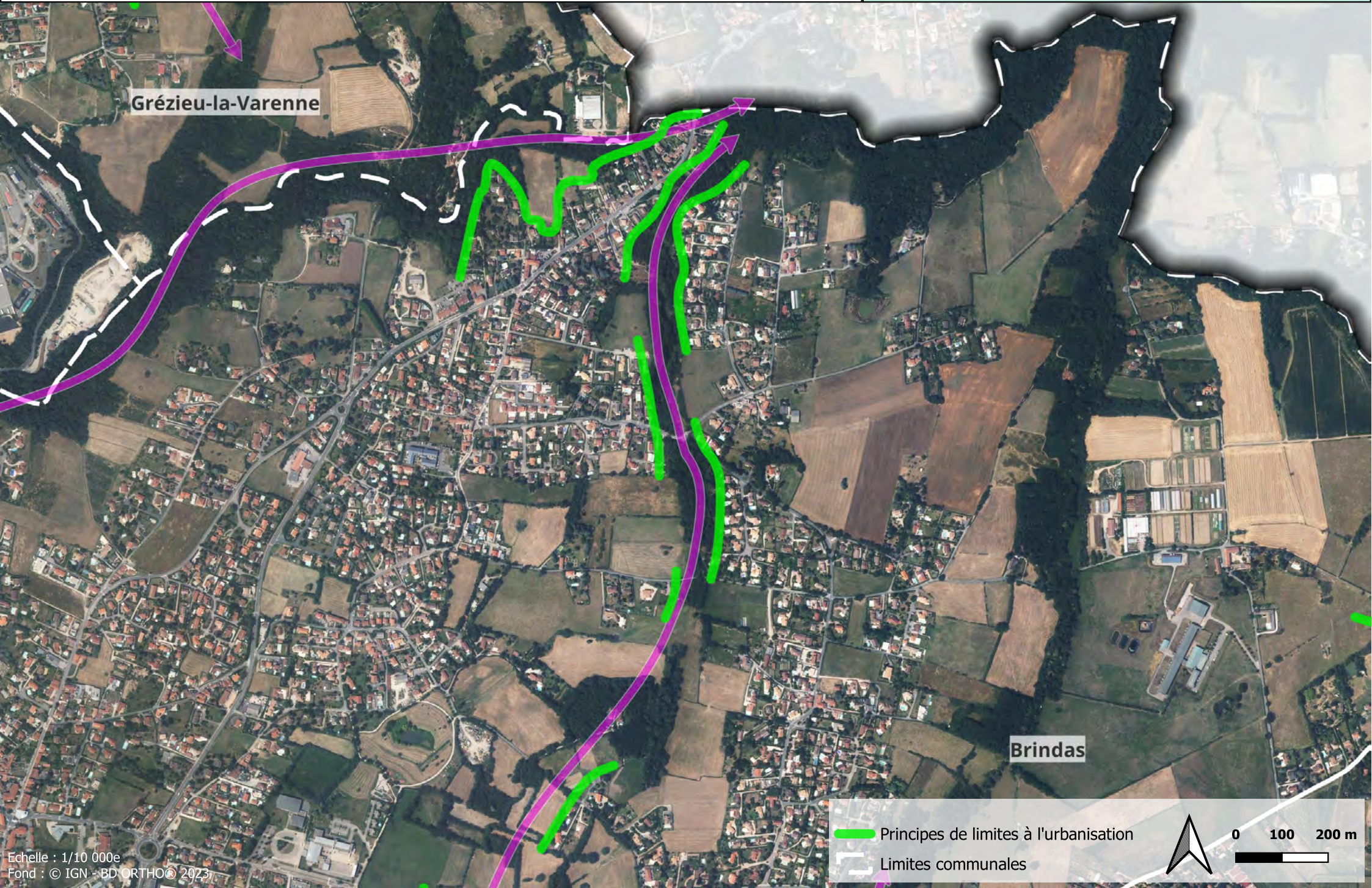


Vaugneray

Grézieu-la-Varenne



Principes de limites à l'urbanisation
Limites communales



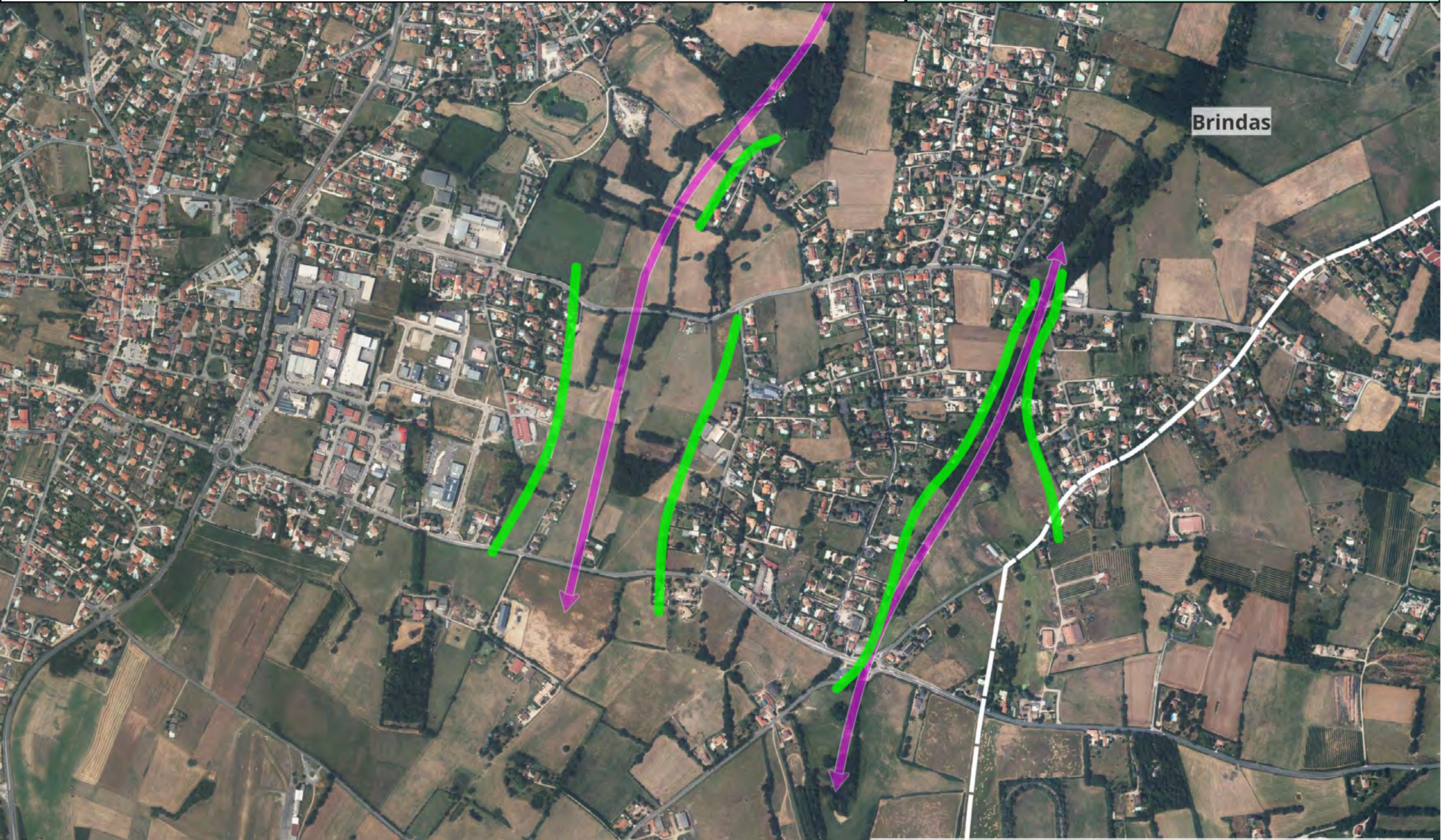


Grézieu-la-Varenne



Brindas

 Principes de limites à l'urbanisation
 Limites communales

 0 100 200 m

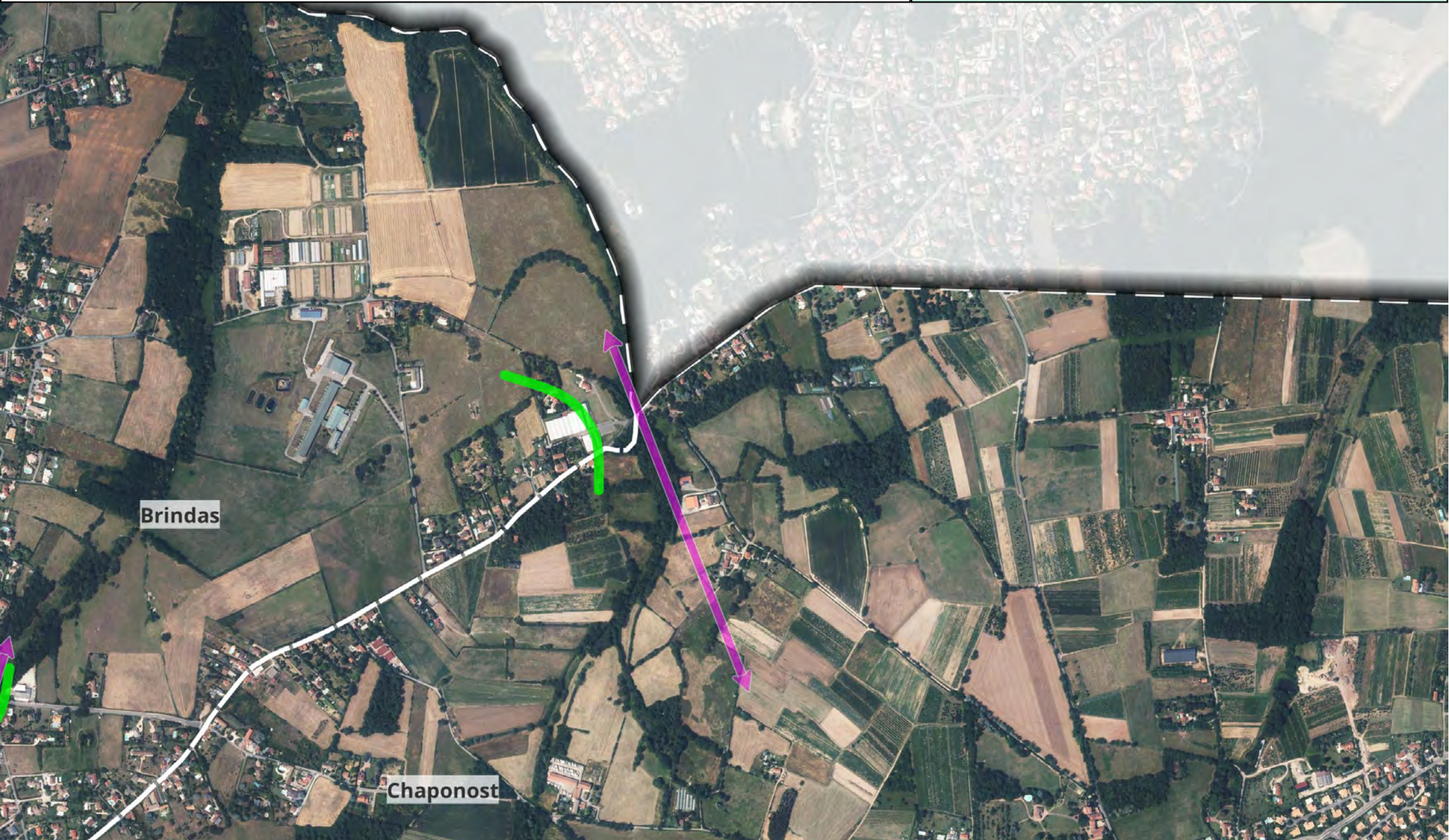


Brindas

 Principes de limites à l'urbanisation
 Limites communales





0 100 200 m

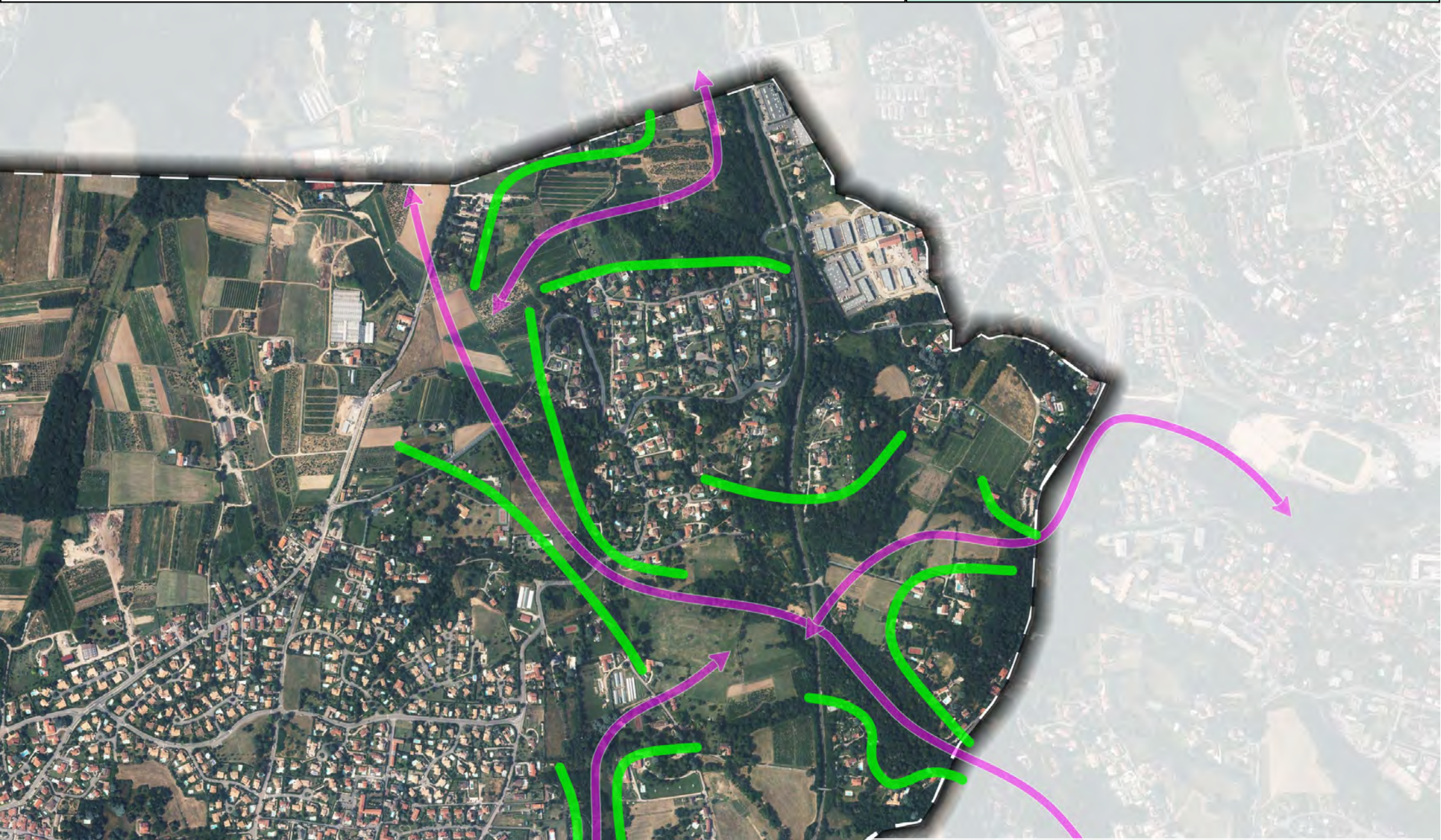




Brindas

Chaponost


 Principes de limites à l'urbanisation
 Limites communales

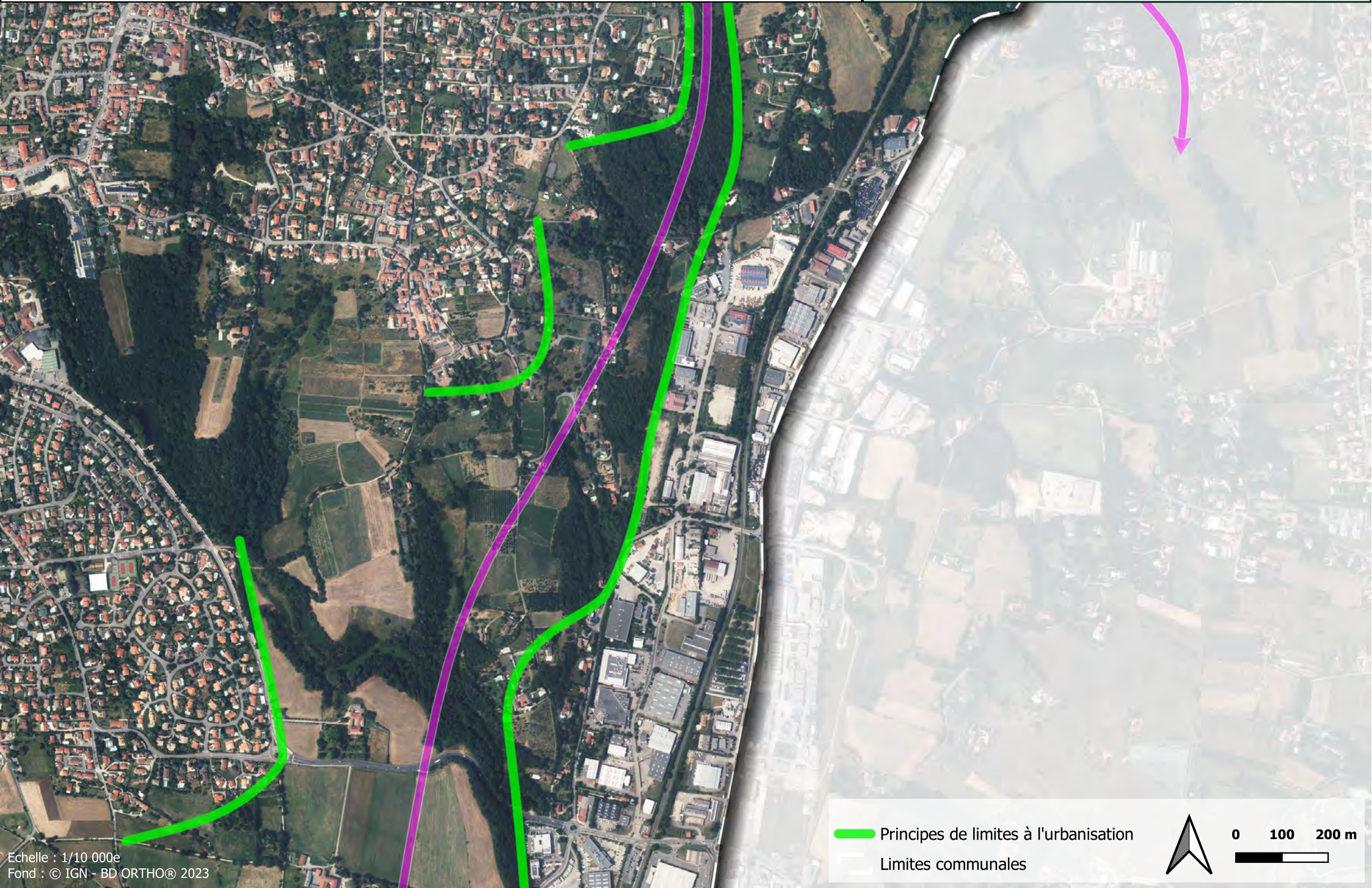
 0 100 200 m






 Principes de limites à l'urbanisation
 Limites communales




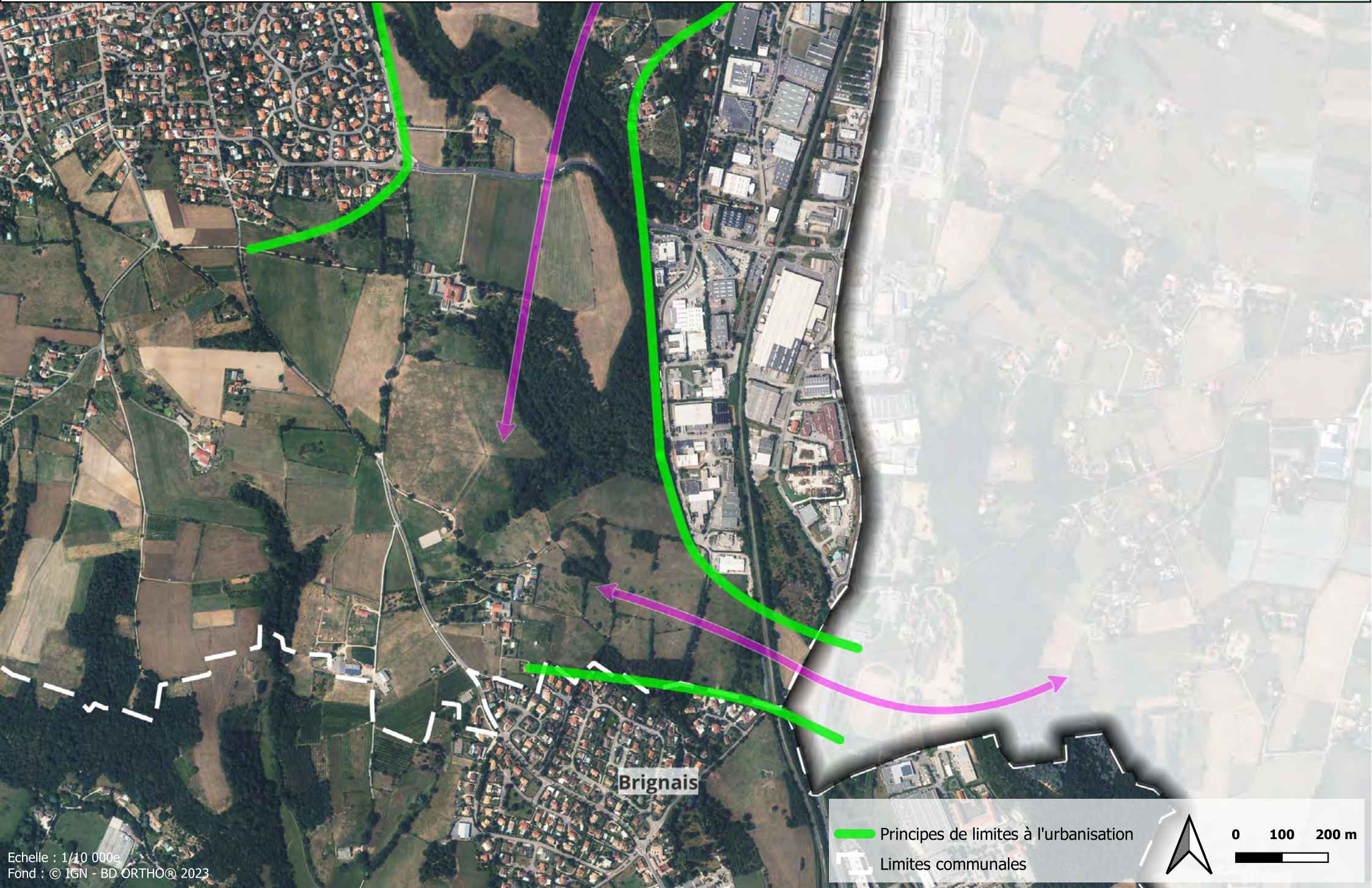
0 100 200 m


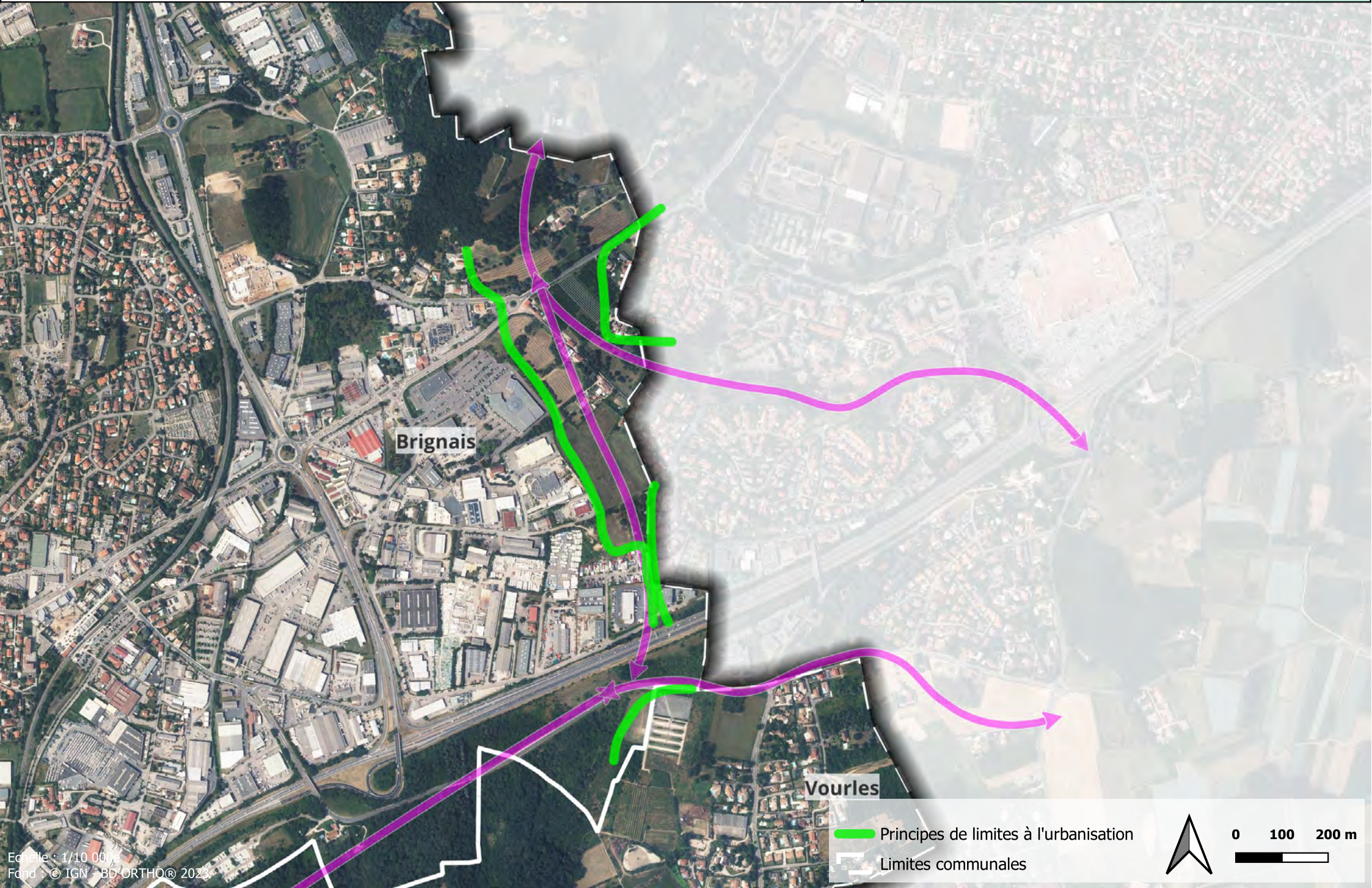


 Principes de limites à l'urbanisation
 Limites communales





0 100 200 m







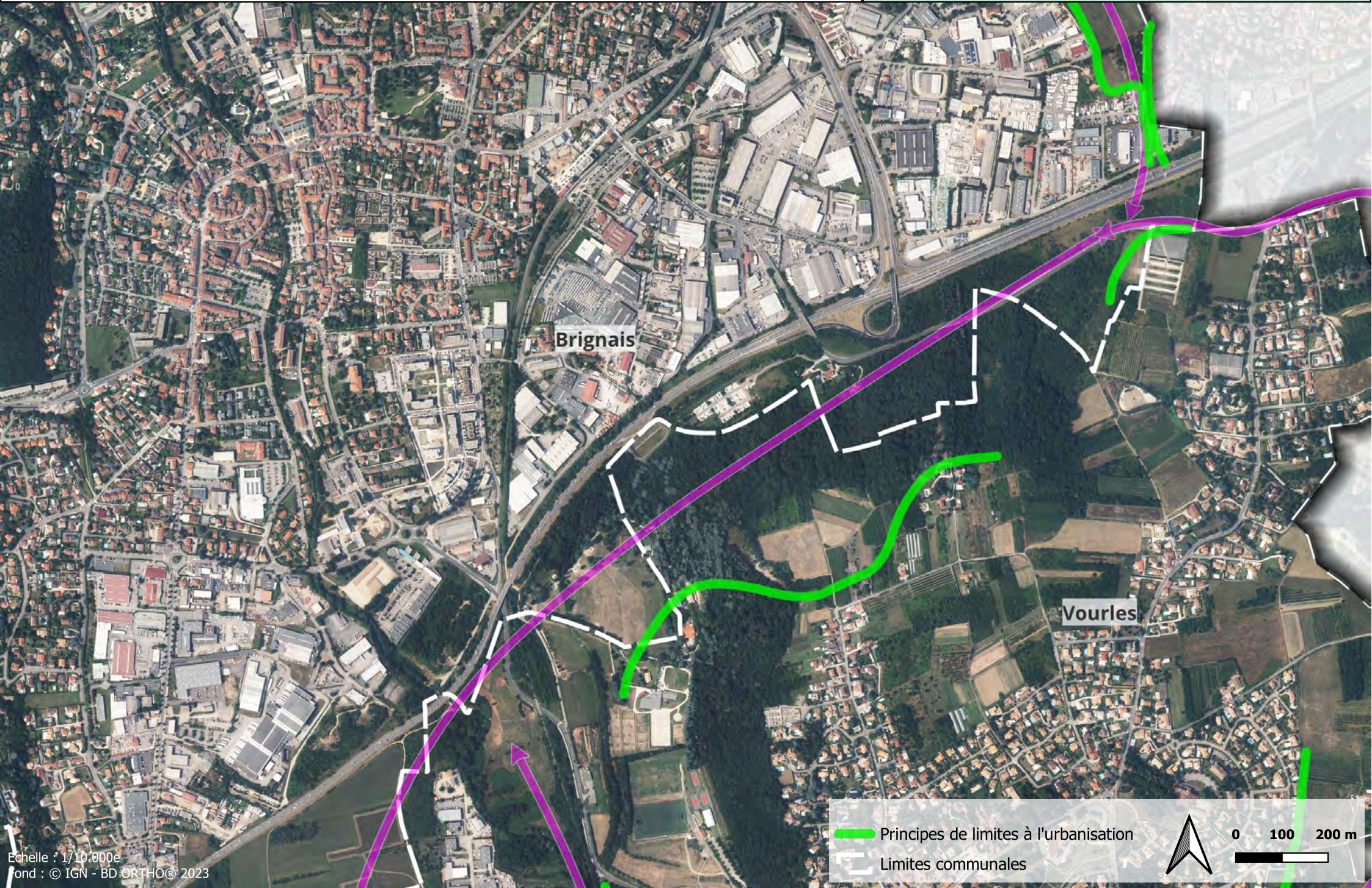
Brignais

Vourles

 Principes de limites à l'urbanisation
 Limites communales



0 100 200 m




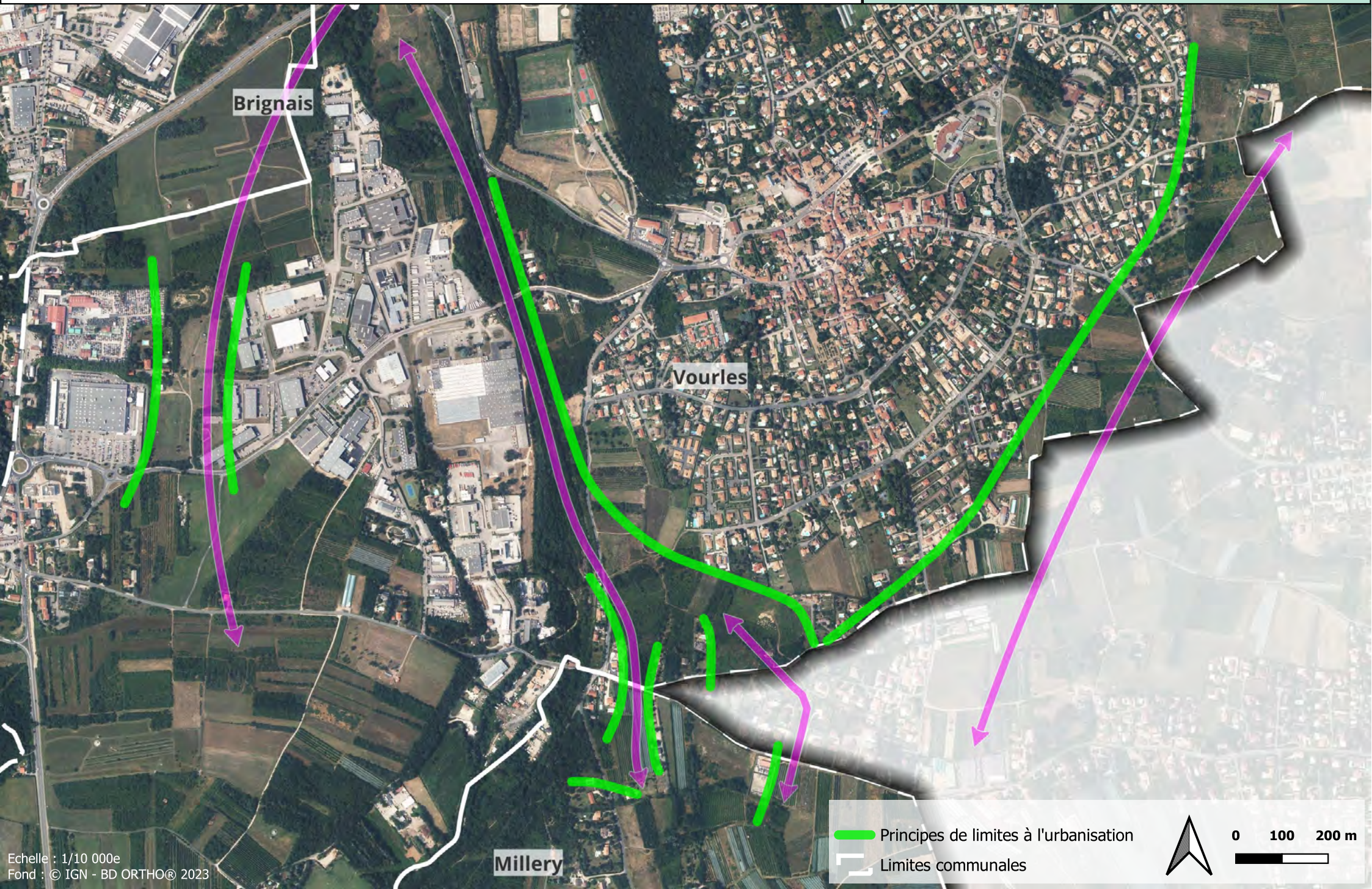
Brignais

Vourles

— Principes de limites à l'urbanisation

- - - Limites communales

0 100 200 m



Brignais

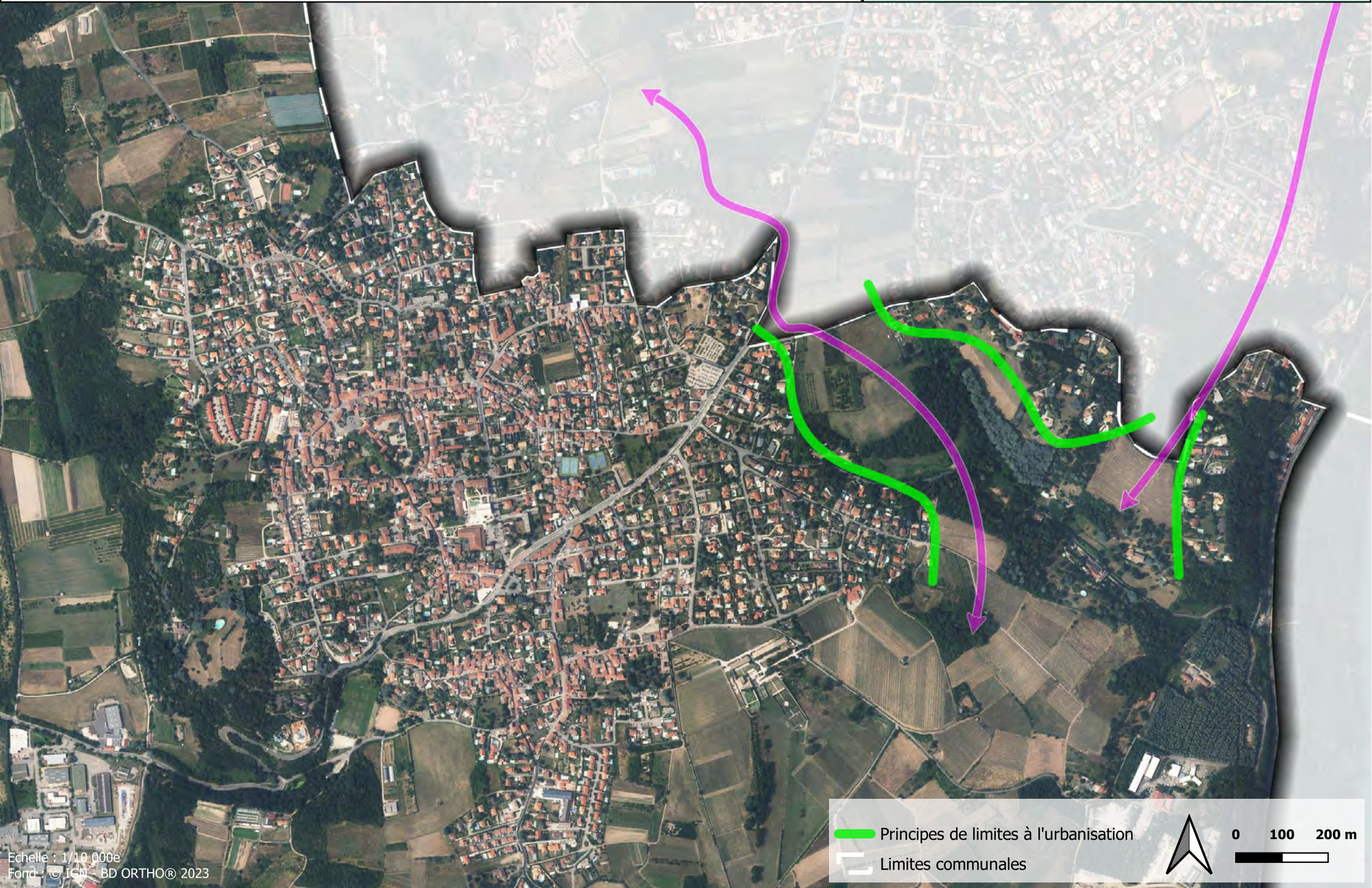
Vourles



Millery



— Principes de limites à l'urbanisation
— Limites communales

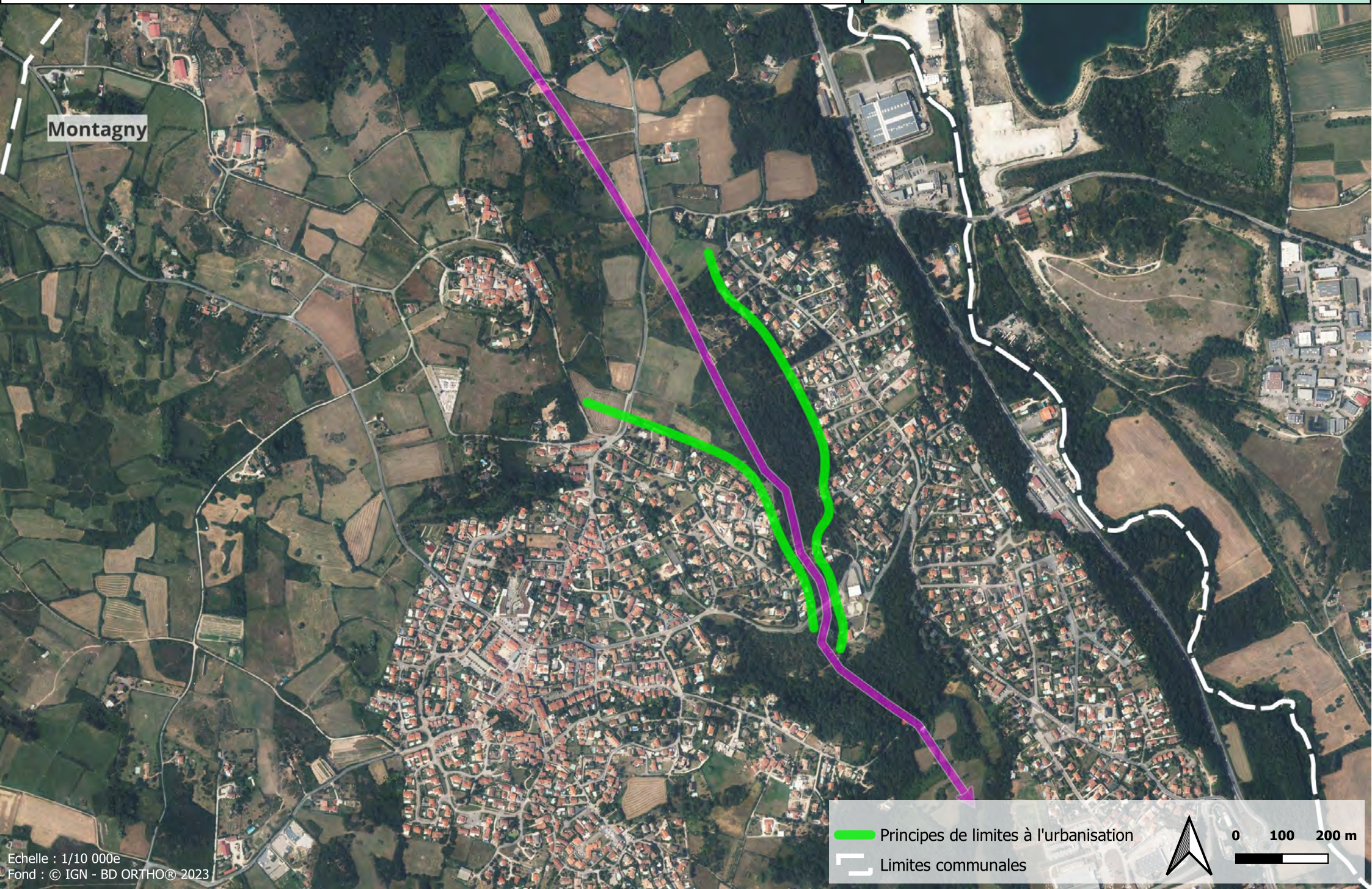


0 100 200 m





 Principes de limites à l'urbanisation
 Limites communales


0 100 200 m


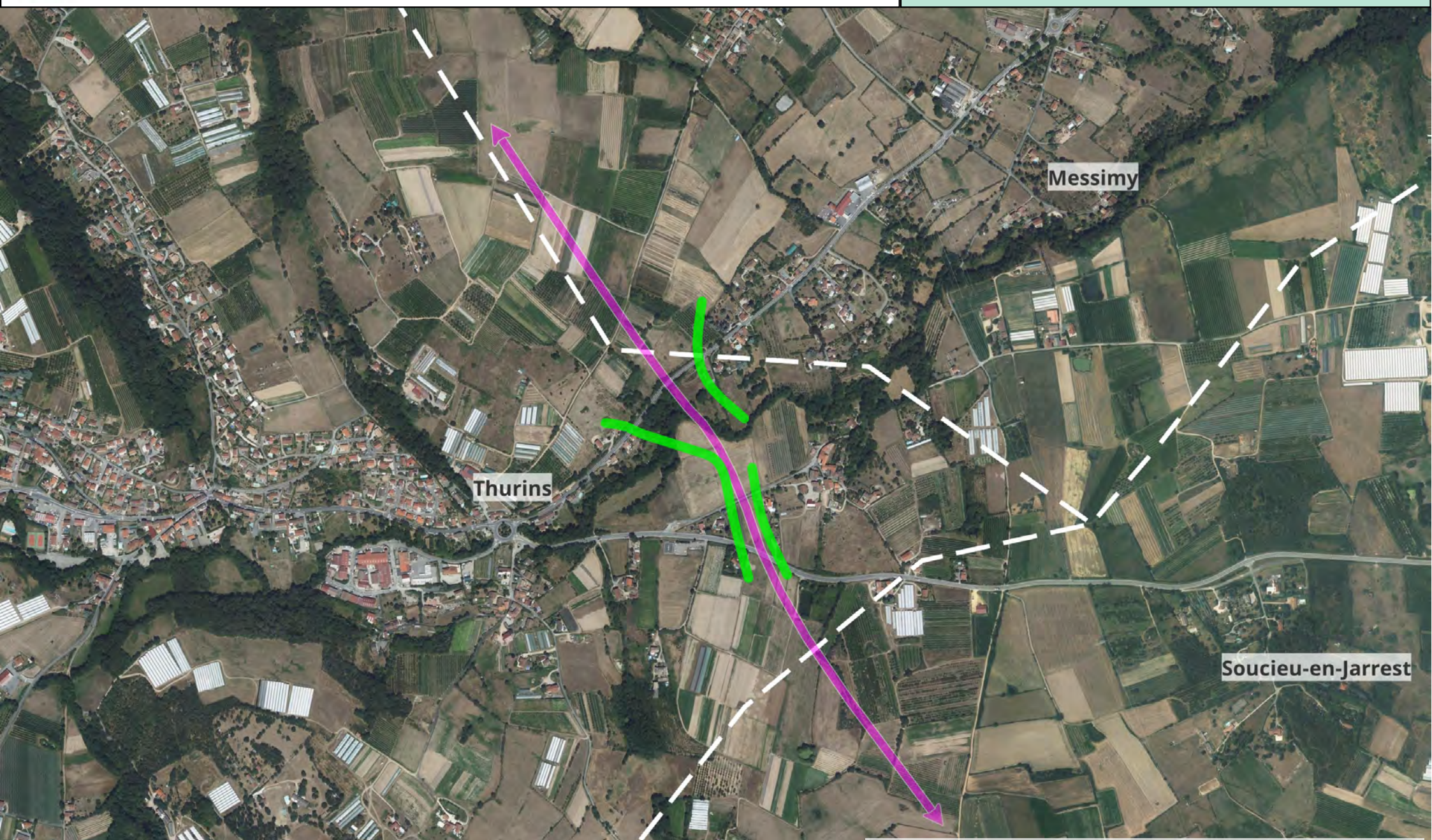




Montagny



 Principes de limites à l'urbanisation
 Limites communales

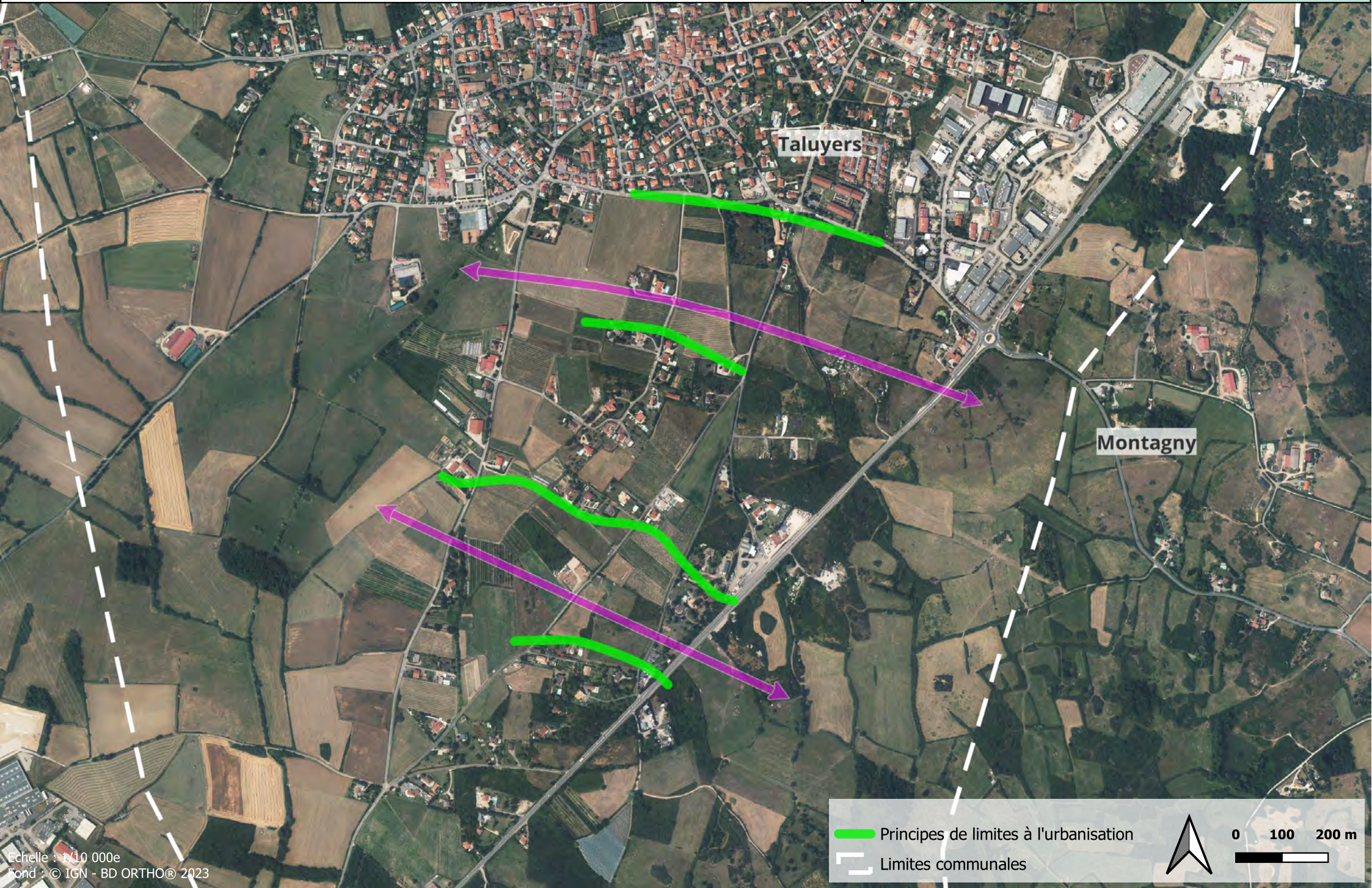


0 100 200 m




 Principes de limites à l'urbanisation
 Limites communales


 0 100 200 m




Taluyers


Montagny

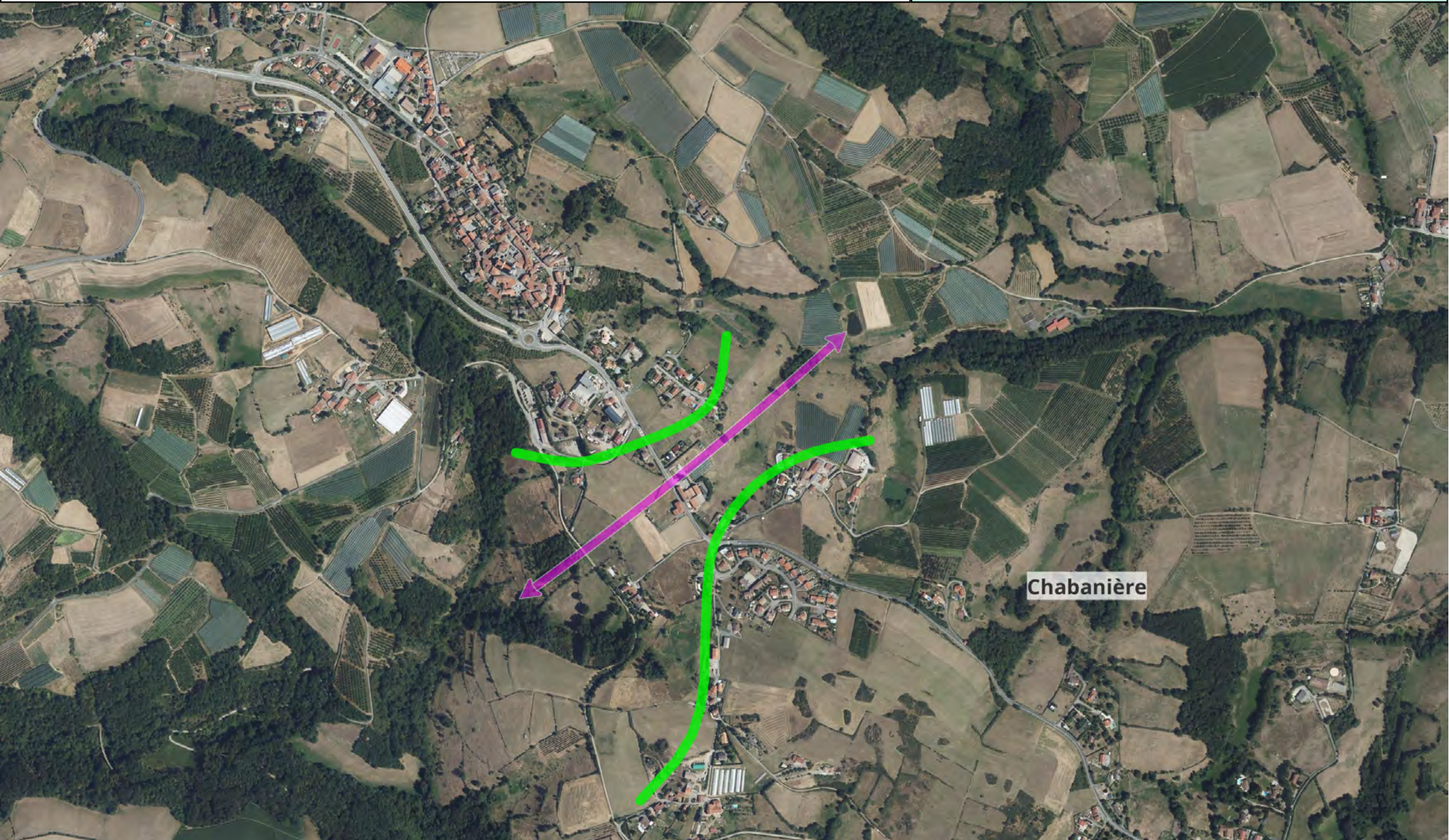
 Principes de limites à l'urbanisation

 Limites communales





0 100 200 m





Chabanière

 Principes de limites à l'urbanisation
 Limites communales



0 100 200 m